











## SITUAZIONE SINOTTICA

Una temporanea espansione dell'alta pressione dal Mediterraneo verso l'Italia settentrionale favorisce oggi condizioni di bel tempo anche sulla Valle d'Aosta, nella prossima settimana l'approfondimento di una circolazione depressionaria sull'Atlantico causerà l'afflusso di aria più mite e a tratti instabile verso le Alpi occidentali.

|  |   |   |  |
|--|---|---|--|
|  <p>mattino</p>    | <b>domenica 10 aprile 2016</b>  |   | attendibilità: ★★☆☆                      |
|  | <p>Ben soleggiato con deboli velature e formazione di qualche cumulo in montagna nel pomeriggio.<br/> <b>Venti:</b> 3000 m W poi SW deboli; brezze nelle valli.<br/> <b>Temperature:</b> in rialzo.<br/>           Zero termico: 2600 m; T 1500: 12 °C; T 3000: -2 °C (valori nella libera atmosfera).<br/> <b>Pressione:</b> in aumento.</p> |   |  |
|  <p>pomeriggio</p> | Temperature: <i>montagna (max)</i>  | ▲ | <b>Segnalazioni:</b> nulla da segnalare. |
|  | Temperature: <i>valli (max)</i>   | ▲ |  |

|  |   |     |  |
|--|---|-----|--|
|  <p>mattino</p>    | <b>lunedì 11 aprile 2016</b>  |     | attendibilità: ★★☆☆                      |
|  | <p>In prevalenza soleggiato al mattino, parziale aumento della nuvolosità dal pomeriggio con debole rischio di qualche rovescio serale, nevoso oltre 1800 m circa.<br/> <b>Venti:</b> 3000 m SW moderati poi S in rinforzo; brezze nelle valli.<br/> <b>Temperature:</b> minime in rialzo, massime in calo in particolare in montagna.<br/>           Zero termico: 1900 » 2300 m; T 1500: 1 » 10 °C; T 3000: -6 / -4 °C (valori nella libera atmosfera).<br/> <b>Pressione:</b> quasi stazionaria.</p> |     |  |
|  <p>pomeriggio</p> | Temperature: <i>montagna (min max)</i>  | ▲ ▼ | <b>Segnalazioni:</b> nulla da segnalare. |
|  | Temperature: <i>valli (min max)</i>   | ▲ ▼ |  |

|  |  |     |                     |
|--|--|-----|---------------------|
|  <p>mattino</p>    | <b>martedì 12 aprile 2016</b>  |     | attendibilità: ★★☆☆ |
|  | <p>Inizialmente poco nuvoloso poi nubi cumuliformi in sviluppo, debole rischio di qualche locale precipitazione dal pomeriggio con neve oltre 1800/2000 m circa.<br/> <b>Venti:</b> 3000 m SW deboli o moderati; brezze nelle valli.<br/> <b>Temperature:</b> minime in lieve calo, massime in lieve rialzo.<br/>           Zero termico: 1800 » 2400 m (valori nella libera atmosfera).<br/> <b>Pressione:</b> in lieve calo.</p> |     |                     |
|  <p>pomeriggio</p> | Temperature: <i>montagna (min max)</i>   | ▼ ▲ |                     |
|  | Temperature: <i>valli (min max)</i>  | ▼ ▲ |                     |

|  |   |   |   |  |
|--|---|---|---|--|
| <b>tendenza successiva</b>   |   |   |   | attendibilità: ★★☆☆  |
| <br>mer 13 apr | <br>gio 14 apr | <br>ven 15 apr | <br>sab 16 apr | <p>Più nuvole e qualche precipitazione possibile mercoledì, in seguito fino a sabato abbastanza soleggiato con debole instabilità.</p> |

| <b>10/04/2016</b>                                 | <b>Temperatura Max<br/>di ieri<br/>(ore 12-18)<br/>°C</b> | <b>Temperatura Min<br/>di oggi<br/>(ore 00-08)<br/>°C</b> | <b>Precipitazioni<br/>ultime 24 ore<br/>(ore 08-08)<br/>mm</b> |
|---|---|---|--|
| Aosta - Piazza Plouves 580 m. slm                 | 19.9  | 6.2   | 0.0  |
| Ayas - Champoluc 1566 m. slm                      | 9.6   | -1.4  | 0.0  |
| Champorcher - Petit-Mont-Blanc 1640 m. slm        | 6.8   | 1.8   | 0.0  |
| Cogne - Gimillan 1785 m. slm                      | 11.3  | -1.3  | 1.6  |
| Courmayeur - Dolonne 1200 m. slm                  | 13.2  | 1.6   | 0.0  |
| Donnas - Clapey 341 m. slm                        | 17.8  | 9.5   | 0.0  |
| Etroubles - Chevière 1339 m. slm                  | 12.1  | 0.5   | 0.0  |
| Gressoney-Saint-Jean - Bieltschocke 1370 m. slm   | 10.6  | 0.0   | 0.0  |
| La Thuile - Les Granges 1637 m. slm               | 7.1   | -0.8  | 0.0  |
| Morgex - Capoluogo 938 m. slm                     | 15.7  | 1.0   | 0.0  |
| Nus - Saint-Barthélemy - Osservatorio 1675 m. slm | 9.7   | 1.2   | 0.0  |
| Rhêmes-Notre-Dame - Chaudanne 1794 m. slm         | 6.8   | -3.8  | 0.0  |
| Saint-Christophe - Aeroporto 545 m. slm           | 22.5  | 3.0   | 0.0  |
| Saint-Vincent - Terme 626 m. slm                  | 20.8  | 4.9   | 0.0  |
| Valgrisenche - Menthieu 1859 m. slm               | 7.5   | -1.4  | 0.0  |
| Valsavarenche - Pont 1951 m. slm                  | 7.3   | -3.1  | 0.0  |
| Valtournenche - Breuil Cervinia 1998 m. slm       | 7.8   | -3.4  | 0.0  |
| Verrès - Capoluogo 375 m. slm                     | 18.5  | 7.2   | 0.0  |
| Villeneuve - S.R. Saint-Nicolas 839 m. slm        | 17.8  | 5.3   | 0.0  |

*(I dati riportati sono pubblicati con procedura automatica, non risultano pertanto validati)*