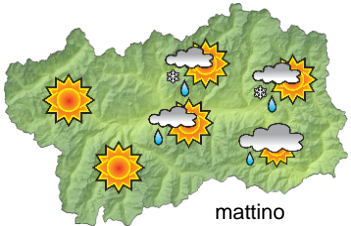

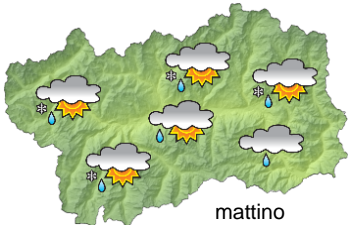
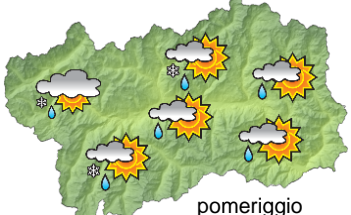








## SITUAZIONE SINOTTICA

Una circolazione depressionaria sull'Atlantico favorirà per i prossimi giorni un flusso di correnti a tratti instabile verso le Alpi occidentali.

 <p>mattino</p>	<b>martedì 12 aprile 2016</b>		attendibilità: ★★☆☆
	<p>Abbastanza soleggiato con aumento della nuvolosità, e debole rischio di qualche precipitazione locale dal pomeriggio, nevosa oltre 2000/2300 m, più probabile a SE.  <b>Venti:</b> 3000 m deboli o moderati da SW; a regime di brezza nelle valli.  <b>Temperature:</b> in lieve rialzo.            Zero termico: 2600 m; T 1500: 12 °C; T 3000: -2 °C (valori nella libera atmosfera).  <b>Pressione:</b> pressoché stazionaria.</p>		
 <p>pomeriggio</p>	Temperature: <i>montagna (max)</i>	▲	<b>Segnalazioni:</b> nulla da segnalare.
	Temperature: <i>valli (max)</i>	▲	

 <p>mattino</p>	<b>mercoledì 13 aprile 2016</b>		attendibilità: ★★☆☆
	<p>Nuvoloso o molto nuvoloso con deboli precipitazioni, più probabili dal pomeriggio e sui rilievi, in particolare quelli di NW, con un limite della neve a 2000 m circa, in calo. Schiarite dalla seconda parte della giornata a partire dalla bassa Valle.  <b>Venti:</b> 3000 m moderati da SW, in rotazione e rinforzo da NW; foehn dal pomeriggio nelle valli.  <b>Temperature:</b> massime in calo, e minime in rialzo nei fondovalle.            Zero termico: 1900 / 2200 m; T 1500: 4 » 9 °C; T 3000: -8 / -5 °C (valori nella libera atmosfera).  <b>Pressione:</b> in calo lieve.</p>		
 <p>pomeriggio</p>	Temperature: <i>montagna (min max)</i>	◀ ▼	<b>Segnalazioni:</b> nulla da segnalare.
	Temperature: <i>valli (min max)</i>	▲ ▼	

 <p>mattino</p>	<b>giovedì 14 aprile 2016</b>		attendibilità: ★★☆☆
	<p>Soleggiato con addensamenti sui rilievi di confine estero in dissolvimento, e velature di passaggio.  <b>Venti:</b> 3000 m forti da NW in rotazione da W e indebolimento; foehn in attenuazione nelle valli.  <b>Temperature:</b> minime in calo in quota e temperature in rialzo nelle valli a foehn.            Zero termico: 2000 » 2600 m (valori nella libera atmosfera).  <b>Pressione:</b> pressoché stazionaria.</p>		
 <p>pomeriggio</p>	Temperature: <i>montagna (min max)</i>	▼ ◀	
	Temperature: <i>valli (min max)</i>	▲ ▲	

<b>tendenza successiva</b>				attendibilità: ★★☆☆
Nuvoloso con debole instabilità.				
 ven 15 apr	 sab 16 apr	 dom 17 apr	 lun 18 apr	

<b>12/04/2016</b>	<b>Temperatura Max di ieri (ore 12-18) °C</b>	<b>Temperatura Min di oggi (ore 00-08) °C</b>	<b>Precipitazioni ultime 24 ore (ore 08-08) mm</b>
Aosta - Piazza Plouves 580 m. slm	17.7	9.9	0.6
Ayas - Champoluc 1566 m. slm	8.1	0.9	1.0
Champorcher - Petit-Mont-Blanc 1640 m. slm	6.5	1.9	6.6
Cogne - Gimillan 1785 m. slm	11.7	0.3	0.0
Courmayeur - Dolonne 1200 m. slm	13.5	4.8	0.0
Donnas - Clapey 341 m. slm	13.6	6.6	3.8
Etroubles - Chevière 1339 m. slm	12.2	3.2	0.0
Gressoney-Saint-Jean - Bieltschocke 1370 m. slm	8.6	1.9	3.6
La Thuile - Les Granges 1637 m. slm	9.3	0.1	0.0
Morgex - Capoluogo 938 m. slm	15.8	5.9	0.0
Nus - Saint-Barthélemy - Osservatorio 1675 m. slm	9.3	2.6	0.0
Rhêmes-Notre-Dame - Chaudanne 1794 m. slm	8.8	-2.2	0.0
Saint-Christophe - Aeroporto 545 m. slm	19.7	7.5	0.0
Saint-Vincent - Terme 626 m. slm	16.0	8.7	-
Valgrisenche - Menthieu 1859 m. slm	7.7	-0.3	0.0
Valsavarenche - Pont 1951 m. slm	6.7	-0.2	-
Valtournenche - Breuil Cervinia 1998 m. slm	5.0	0.5	0.0
Verrès - Capoluogo 375 m. slm	14.2	7.1	4.0
Villeneuve - S.R. Saint-Nicolas 839 m. slm	16.7	6.8	0.0

*(I dati riportati sono pubblicati con procedura automatica, non risultano pertanto validati)*