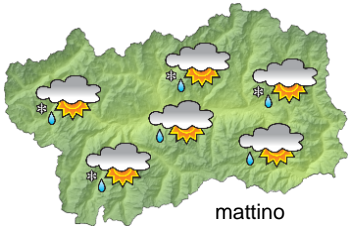
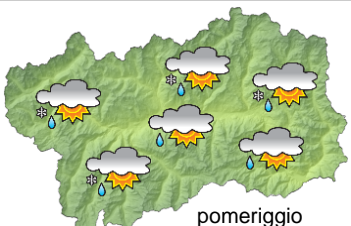










## SITUAZIONE SINOTTICA

Una circolazione depressionaria sul vicino Atlantico determina tempo a tratti instabile sulla Valle d'Aosta fino al week-end.

<b>mercoledì 13 aprile 2016</b>		attendibilità: ★★☆☆
 <p>mattino</p>	<p>Molto nuvoloso, con deboli precipitazioni sparse, più frequenti verso metà giornata, nevole oltre 2000 m; schiarite in serata, con ancora addensamenti sui confini.</p> <p><b>Venti:</b> 3000 m deboli da SW, in rotazione da NW e rinforzo; brezze nelle valli, episodi di foehn in serata.</p> <p><b>Temperature:</b> in lieve calo. Zero termico: 2400 m; T 1500: 9 °C; T 3000: -4 °C (valori nella libera atmosfera).</p> <p><b>Pressione:</b> stazionaria.</p>	
 <p>pomeriggio</p>	<p>Temperature: <i>montagna (max)</i> ▼</p> <p>Temperature: <i>valli (max)</i> ▼</p>	<p><b>Segnalazioni:</b> nulla da segnalare.</p>

<b>giovedì 14 aprile 2016</b>		attendibilità: ★★☆☆
 <p>mattino</p>	<p>Soleggiato, con lievi velature dal pomeriggio; addensamenti al mattino e in serata sulle zone di confine.</p> <p><b>Venti:</b> 3000 m forti da NW, in attenuazione e rotazione da W; foehn nelle valli.</p> <p><b>Temperature:</b> minime in calo soprattutto in montagna, massime in lieve aumento. Zero termico: 1800 » 2600 m; T 1500: 2 » 11 °C; T 3000: -8 » -3 °C (valori nella libera atmosfera).</p> <p><b>Pressione:</b> stazionaria.</p>	
 <p>pomeriggio</p>	<p>Temperature: <i>montagna (min max)</i> ▼ ▲</p> <p>Temperature: <i>valli (min max)</i> ▼ ▲</p>	<p><b>Segnalazioni:</b> nulla da segnalare.</p>

<b>venerdì 15 aprile 2016</b>		attendibilità: ★★☆☆
 <p>mattino</p>	<p>Nuvolosità irregolare, con deboli precipitazioni sparse, nevole oltre 2200 m, alternate a schiarite.</p> <p><b>Venti:</b> 3000 m moderati occidentali in rotazione da SW; brezze nelle valli.</p> <p><b>Temperature:</b> in aumento. Zero termico: 2100 » 2800 m (valori nella libera atmosfera).</p> <p><b>Pressione:</b> stazionaria.</p>	
 <p>pomeriggio</p>	<p>Temperature: <i>montagna (min max)</i> ▲ ▲</p> <p>Temperature: <i>valli (min max)</i> ▲ ▲</p>	

<b>tendenza successiva</b>				attendibilità: ★★☆☆
 <p>sab 16 apr</p>	 <p>dom 17 apr</p>	 <p>lun 18 apr</p>	 <p>mar 19 apr</p>	<p>Sabato nuvolosità irregolare, domenica qualche precipitazione sparsa, lunedì e martedì in prevalenza soleggiato.</p>

<b>13/04/2016</b>	<b>Temperatura Max di ieri (ore 12-18) °C</b>	<b>Temperatura Min di oggi (ore 00-08) °C</b>	<b>Precipitazioni ultime 24 ore (ore 08-08) mm</b>
Aosta - Piazza Plouves 580 m. slm	20.9	10.5	0.0
Ayas - Champoluc 1566 m. slm	10.5	2.5	0.0
Champorcher - Petit-Mont-Blanc 1640 m. slm	7.7	3.6	0.0
Cogne - Gimillan 1785 m. slm	14.4	0.9	0.0
Courmayeur - Dolonne 1200 m. slm	16.0	6.8	0.0
Donnas - Clapey 341 m. slm	17.7	10.5	0.0
Etroubles - Chevière 1339 m. slm	13.4	4.3	0.0
Gressoney-Saint-Jean - Bieltschocke 1370 m. slm	11.2	4.3	0.2
La Thuile - Les Granges 1637 m. slm	11.9	2.2	0.0
Morgex - Capoluogo 938 m. slm	17.0	7.7	0.0
Nus - Saint-Barthélemy - Osservatorio 1675 m. slm	11.0	3.2	0.0
Rhêmes-Notre-Dame - Chaudanne 1794 m. slm	11.5	1.2	0.0
Saint-Christophe - Aeroporto 545 m. slm	22.5	7.7	0.0
Saint-Vincent - Terme 626 m. slm	20.7	-	-
Valgrisenche - Menthieu 1859 m. slm	11.2	1.6	0.0
Valsavarenche - Pont 1951 m. slm	7.3	-1.4	0.0
Valtournenche - Breuil Cervinia 1998 m. slm	7.1	0.4	0.0
Verrès - Capoluogo 375 m. slm	18.7	9.7	0.0
Villeneuve - S.R. Saint-Nicolas 839 m. slm	19.1	8.3	0.0

*(I dati riportati sono pubblicati con procedura automatica, non risultano pertanto validati)*