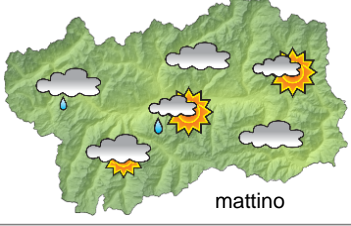

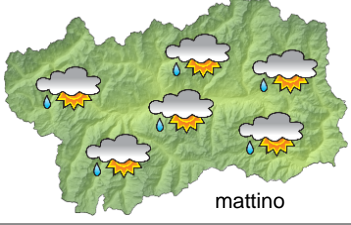









## SITUAZIONE SINOTTICA

Una vasta circolazione depressionaria favorisce per il resto della settimana in transito sulle Alpi di correnti a tratti perturbate, fiore di qualche precipitazione.

 <p>mattino</p>	<b>venerdì 15 aprile 2016</b>		attendibilità: ★★☆☆
	<p>Abbastanza nuvoloso con annuvolamenti più consistenti al mattino in alta valle e al pomeriggio nel settore sud-orientale, associati a locali deboli precipitazioni, nevose oltre 2200 m circa.  <b>Venti:</b> 3000 m moderati da SW; a regime di brezza nelle valli.  <b>Temperature:</b> in lieve aumento.            Zero termico: 2800 m; T 1500: 11 °C; T 3000: -2 °C (valori nella libera atmosfera).  <b>Pressione:</b> stazionaria.</p>		
 <p>pomeriggio</p>	Temperature: <i>montagna (max)</i>	▲	<b>Segnalazioni:</b> nulla da segnalare.
	Temperature: <i>valli (max)</i>	▲	

 <p>mattino</p>	<b>sabato 16 aprile 2016</b>		attendibilità: ★★☆☆
	<p>Abbastanza nuvoloso con locali rovesci, generalmente deboli, nevosi oltre 2300 m circa, alternati a qualche schiarita, anche ampia.  <b>Venti:</b> 3000 m moderati o localmente forti da SW; a regime di brezza nelle valli.  <b>Temperature:</b> senza variazioni di rilievo.            Zero termico: 2100 » 2800 m; T 1500: 4 » 12 °C; T 3000: -5 » -2 °C (valori nella libera atmosfera).  <b>Pressione:</b> stazionaria.</p>		
 <p>pomeriggio</p>	Temperature: <i>montagna (min max)</i>	◄ ◄	<b>Segnalazioni:</b> nulla da segnalare.
	Temperature: <i>valli (min max)</i>	◄ ◄	

 <p>mattino</p>	<b>domenica 17 aprile 2016</b>		attendibilità: ★★☆☆
	<p>Abbastanza nuvoloso con qualche precipitazione sparsa, moderatamente più intensa sul settore nord-occidentale. Limite neve a circa 2300 m, qualche schiarita dalla seconda parte della giornata.  <b>Venti:</b> 3000 m moderati o localmente forti da SW in rotazione da W; deboli in rotazione da NW nelle valli.  <b>Temperature:</b> senza variazioni di rilievo.            Zero termico: 2100 » 2700 m (valori nella libera atmosfera).  <b>Pressione:</b> in lieve rialzo.</p>		
 <p>pomeriggio</p>	Temperature: <i>montagna (min max)</i>	◄ ◄	
	Temperature: <i>valli (min max)</i>	◄ ◄	

<b>tendenza successiva</b>				attendibilità: ★★☆☆
				Abbastanza soleggiato con transito di nubi medio-alte fino a metà settimana.
lun 18 apr	mar 19 apr	mer 20 apr	gio 21 apr	

<b>15/04/2016</b>	<b>Temperatura Max di ieri (ore 12-18) °C</b>	<b>Temperatura Min di oggi (ore 00-08) °C</b>	<b>Precipitazioni ultime 24 ore (ore 08-08) mm</b>
Aosta - Piazza Plouves 580 m. slm	22.7	10.3	0.0
Ayas - Champoluc 1566 m. slm	13.2	0.4	0.0
Champorcher - Petit-Mont-Blanc 1640 m. slm	13.3	4.3	0.0
Cogne - Gimillan 1785 m. slm	11.4	1.8	0.0
Courmayeur - Dolonne 1200 m. slm	14.2	5.0	0.0
Donnas - Clapey 341 m. slm	20.8	8.1	0.0
Etroubles - Chevière 1339 m. slm	14.0	4.0	0.0
Gressoney-Saint-Jean - Bieltschocke 1370 m. slm	14.5	2.0	0.0
La Thuile - Les Granges 1637 m. slm	9.1	2.7	0.2
Morgex - Capoluogo 938 m. slm	16.8	5.6	0.0
Nus - Saint-Barthélemy - Osservatorio 1675 m. slm	11.4	4.4	0.2
Rhêmes-Notre-Dame - Chaudanne 1794 m. slm	10.3	-0.7	0.0
Saint-Christophe - Aeroporto 545 m. slm	23.0	7.2	0.0
Saint-Vincent - Terme 626 m. slm	24.0	8.6	0.0
Valgrisenche - Menthieu 1859 m. slm	6.5	2.0	0.0
Valsavarenche - Pont 1951 m. slm	8.8	0.5	0.0
Valtournenche - Breuil Cervinia 1998 m. slm	9.1	-0.6	0.0
Verrès - Capoluogo 375 m. slm	22.0	8.4	0.0
Villeneuve - S.R. Saint-Nicolas 839 m. slm	19.1	8.0	0.0

*(I dati riportati sono pubblicati con procedura automatica, non risultano pertanto validati)*