

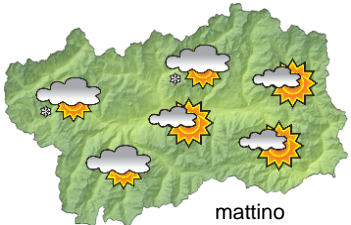






SITUAZIONE SINOTTICA

Una saccatura in discesa da nord verso la catena alpina favorisce correnti intense e molto fredde dai quadranti nord-occidentali, con nuvolosità prevalentemente sui confini esteri. Martedì una pausa sembra favorire condizioni più stabili anche se ancora fresche, ma mercoledì un nuovo rapido impulso molto freddo e ventoso ci farà tornare in pieno clima invernale. Da giovedì flussi dai quadranti occidentali sembrano favorire condizioni più miti almeno fino a sabato.

 <p>mattino</p>		domenica 24 aprile 2016		attendibilità: ★★☆☆	
 <p>pomeriggio</p>		Nuvoloso o molto nuvoloso nel settore nord-occidentale con deboli nevicate o bufere di neve sulle zone di confine, abbastanza soleggiato altrove. Venti: 3000 m fino a molto forti da NW; foehn sostenuto nelle valli. Temperature: in forte calo. Zero termico: 1600 / 2100 m; T 1500: 6 °C; T 3000: -8 » -14 °C (valori nella libera atmosfera). Pressione: in ripresa dal pomeriggio.			
		Temperature: <i>montagna (max)</i>	▼	Segnalazioni: venti intensi, soprattutto dalla sera, a tutte le quote.	
		Temperature: <i>valli (max)</i>	▼		

 <p>mattino</p>		lunedì 25 aprile 2016		attendibilità: ★★☆☆	
 <p>pomeriggio</p>		Banchi di addensamenti compatti e persistenti sulle zone di confine estero con basso rischio di qualche fiocco di neve, nuvoloso altrove con schiarite più ampie e probabili in serata. Venti: 3000 m tempestosi da NW in attenuazione; foehn intenso nelle valli. Temperature: ancora in forte calo. Zero termico: 1100 » 1900 m; T 1500: -4 » 4 °C; T 3000: -16 » -10 °C (valori nella libera atmosfera). Pressione: in lieve calo.			
		Temperature: <i>montagna (min max)</i>	▼	▼	Segnalazioni: temperature gelide, venti intensi a tutte le quote, ed effetto wind-chill in montagna.
		Temperature: <i>valli (min max)</i>	▼	▼	

 <p>mattino</p>		martedì 26 aprile 2016		attendibilità: ★★☆☆	
 <p>pomeriggio</p>		Giornata più mite e prevalentemente soleggiata, con addensamenti persistenti sui confini dove potrà esserci qualche bufera di neve, e qualche cumulo in sviluppo in bassa Valle. Venti: 3000 m forti occidentali; foehn nelle valli, possibili deboli brezze in bassa Valle. Temperature: in lieve rialzo. Zero termico: 1200 » 2200 m (valori nella libera atmosfera). Pressione: in lieve calo.			
		Temperature: <i>montagna (min max)</i>	▲	▲	
		Temperature: <i>valli (min max)</i>	▲	▲	

				tendenza successiva		attendibilità: ★★☆☆
mer 27 apr	gio 28 apr	ven 29 apr	sab 30 apr	Mercoledì molto freddo e ventoso con bufere di neve sui confini e nuvole estese; in seguito più mite e soleggiato.		

24/04/2016	Temperatura Max di ieri (ore 12-18) °C	Temperatura Min di oggi (ore 00-08) °C	Precipitazioni ultime 24 ore (ore 08-08) mm
Aosta - Piazza Plouves 580 m. slm	19.9	12.4	0.0
Ayas - Champoluc 1566 m. slm	10.5	-1.0	3.0
Champorcher - Petit-Mont-Blanc 1640 m. slm	9.0	3.8	0.2
Cogne - Gimillan 1785 m. slm	9.8	0.3	0.2
Courmayeur - Dolonne 1200 m. slm	12.3	4.1	1.0
Donnas - Clapey 341 m. slm	17.9	13.4	0.0
Etroubles - Chevière 1339 m. slm	12.0	3.3	0.0
Gressoney-Saint-Jean - Bieltschocke 1370 m. slm	10.9	4.9	1.6
La Thuile - Les Granges 1637 m. slm	8.7	1.0	0.0
Morgex - Capoluogo 938 m. slm	15.5	6.7	0.0
Nus - Saint-Barthélemy - Osservatorio 1675 m. slm	9.8	2.6	0.0
Rhêmes-Notre-Dame - Chaudanne 1794 m. slm	9.3	0.1	0.0
Saint-Christophe - Aeroporto 545 m. slm	21.8	11.3	0.0
Saint-Vincent - Terme 626 m. slm	19.1	10.4	0.0
Valgrisenche - Menthieu 1859 m. slm	5.7	-0.9	0.0
Valsavarenche - Pont 1951 m. slm	8.3	-1.1	0.0
Valtournenche - Breuil Cervinia 1998 m. slm	7.1	0.8	0.2
Verrès - Capoluogo 375 m. slm	18.2	11.5	0.2
Villeneuve - S.R. Saint-Nicolas 839 m. slm	17.4	8.8	0.0

(I dati riportati sono pubblicati con procedura automatica, non risultano pertanto validati)