








SITUAZIONE SINOTTICA

Una vasta circolazione depressionaria centrata tra le coste tedesche e danesi che si affacciano sul Mare del Nord, interessa buona parte dell'Europa e convoglierà correnti occidentali per i prossimi giorni verso le Alpi. Tale flusso, talvolta intenso e caratterizzato da aria piuttosto fresca, favorirà il transito di qualche perturbazione, i cui effetti dovrebbero essere perlopiù confinati sulla dorsale alpina.

 <p>mattino</p>		lunedì 25 aprile 2016		attendibilità: ★★☆☆
Cielo abbastanza soleggiato alternato a nuvolosità irregolare; debole rischio di qualche fiocco sulla dorsale di confine, dove gli addensamenti saranno più compatti. Venti: 3000 m NW->W moderati; foehn nelle valli, talvolta intenso. Temperature: in forte calo. Zero termico: 1900 m; T 1500: 4 °C; T 3000: -10 °C (valori nella libera atmosfera). Pressione: in calo.				
 <p>pomeriggio</p>		Temperature: <i>montagna (max)</i>	▼	Segnalazioni: venti a tratti intensi ed effetto wind-chill in montagna.
		Temperature: <i>valli (max)</i>	▼	

 <p>mattino</p>		martedì 26 aprile 2016		attendibilità: ★★☆☆
Abbastanza soleggiato con transito di nubi medio-alte, soprattutto dalla seconda parte della giornata e addensamenti sulla dorsale interessata da qualche debole fiocco serale oltre i 1000 m circa. Venti: 3000 m W moderati in intensificazione al pomeriggio; episodi di foehn nelle valli superiori, a regime di brezza in bassa valle. Temperature: in lieve rialzo. Zero termico: 1200 » 2200 m; T 1500: -2 » 7 °C; T 3000: -10 » -8 °C (valori nella libera atmosfera). Pressione: in calo.				
 <p>pomeriggio</p>		Temperature: <i>montagna (min max)</i>	▲ ▲	Segnalazioni: nulla da segnalare.
		Temperature: <i>valli (min max)</i>	▲ ▲	

 <p>mattino</p>		mercoledì 27 aprile 2016		attendibilità: ★★☆☆
Prevalentemente soleggiato e ventoso con transito di qualche nube medio-alta e addensamenti più compatti sulla dorsale di confine, interessata nella prima parte della giornata da qualche fiocco. Venti: 3000 m W moderati o forti; foehn nelle valli, talvolta intenso. Temperature: in sensibile calo. Zero termico: 900 » 1800 m (valori nella libera atmosfera). Pressione: in aumento.				
 <p>pomeriggio</p>		Temperature: <i>montagna (min max)</i>	▼ ◀	
		Temperature: <i>valli (min max)</i>	▼ ◀	

				tendenza successiva		attendibilità: ★★☆☆
gio 28 apr	ven 29 apr	sab 30 apr	dom 1 mag	Abbastanza soleggiato con velature pomeridiane giovedì; sabato graduale aumento della nuvolosità.		

25/04/2016	Temperatura Max di ieri (ore 12-18) °C	Temperatura Min di oggi (ore 00-08) °C	Precipitazioni ultime 24 ore (ore 08-08) mm
Aosta - Piazza Plouves 580 m. slm	14.5	6.4	0.0
Ayas - Champoluc 1566 m. slm	7.9	-2.1	0.0
Champorcher - Petit-Mont-Blanc 1640 m. slm	9.2	-2.1	0.0
Cogne - Gimillan 1785 m. slm	6.4	-4.8	0.0
Courmayeur - Dolonne 1200 m. slm	7.9	-0.2	0.0
Donnas - Clapey 341 m. slm	19.1	8.1	0.0
Etroubles - Chevière 1339 m. slm	3.8	-1.3	0.2
Gressoney-Saint-Jean - Bieltschocke 1370 m. slm	9.1	-0.9	0.0
La Thuile - Les Granges 1637 m. slm	2.8	-3.7	0.0
Morgex - Capoluogo 938 m. slm	10.3	2.1	0.0
Nus - Saint-Barthélemy - Osservatorio 1675 m. slm	6.9	-2.9	0.0
Rhêmes-Notre-Dame - Chaudanne 1794 m. slm	5.6	-4.2	0.0
Saint-Christophe - Aeroporto 545 m. slm	15.0	5.5	0.0
Saint-Vincent - Terme 626 m. slm	15.0	4.9	0.0
Valgrisenche - Menthieu 1859 m. slm	1.0	-6.4	0.0
Valsavarenche - Pont 1951 m. slm	4.3	-5.3	0.0
Valtournenche - Breuil Cervinia 1998 m. slm	3.3	-6.3	0.0
Verrès - Capoluogo 375 m. slm	18.2	7.7	0.0
Villeneuve - S.R. Saint-Nicolas 839 m. slm	13.1	2.9	0.0

(I dati riportati sono pubblicati con procedura automatica, non risultano pertanto validati)