











SITUAZIONE SINOTTICA

Un campo anticiclonico sull'Europa centrale favorirà tempo stabile per parecchi giorni sulla Valle d'Aosta. Da stasera arriverà aria più fredda e umida da est nei bassi strati, con temperature in calo e qualche annuvolamento nelle valli.

 <p>mattino</p>	venerdì 2 dicembre 2016		attendibilità: ★★ ★
	<p>Soleggiato. Venti: 3000 m da moderati a deboli settentrionali; episodi di foehn nelle valli. Temperature: in lieve aumento nelle valli. Zero termico: 3000 m; T 1500: 10 °C; T 3000: 0 °C (valori nella libera atmosfera). Pressione: in calo.</p>		
 <p>pomeriggio</p>	Temperature: <i>montagna (max)</i>	◀	Segnalazioni: nulla da segnalare.
	Temperature: <i>valli (max)</i>	▲	

 <p>mattino</p>	sabato 3 dicembre 2016		attendibilità: ★★ ★
	<p>Soleggiato in montagna, qualche annuvolamento nelle valli. Venti: 3000 m deboli settentrionali in rotazione da S; brezze nelle valli. Temperature: in calo. Zero termico: 1400 » 1300 m; T 1500: -1 » -2 °C; T 3000: -3 » -4 °C (valori nella libera atmosfera). Pressione: in aumento.</p>		
 <p>pomeriggio</p>	Temperature: <i>montagna (min max)</i>	▼ ▼	Segnalazioni: nulla da segnalare.
	Temperature: <i>valli (min max)</i>	▼ ▼	

 <p>mattino</p>	domenica 4 dicembre 2016		attendibilità: ★★ ★
	<p>Soleggiato, con qualche nuvola nelle valli al mattino. Venti: 3000 m deboli variabili; deboli sud-orientali nelle valli. Temperature: in lieve calo. Zero termico: 1000 » 1200 m (valori nella libera atmosfera). Pressione: in lieve aumento.</p>		
 <p>pomeriggio</p>	Temperature: <i>montagna (min max)</i>	▼ ▼	
	Temperature: <i>valli (min max)</i>	▼ ▼	

tendenza successiva				attendibilità: ★★ ★
In prevalenza soleggiato fino a metà settimana.				
 lun 5 dic	 mar 6 dic	 mer 7 dic	 gio 8 dic	

02/12/2016	Temperatura Max di ieri (ore 12-18) °C	Temperatura Min di oggi (ore 00-08) °C	Precipitazioni ultime 24 ore (ore 08-08) mm
Aosta - Piazza Plouves 580 m. slm	11.4	1.5	0.0
Ayas - Champoluc 1566 m. slm	9.7	-2.9	0.0
Champorcher - Petit-Mont-Blanc 1640 m. slm	12.5	5.1	0.0
Cogne - Gimillan 1785 m. slm	11.5	2.4	0.0
Courmayeur - Dolonne 1200 m. slm	14.4	2.7	0.0
Donnas - Clapey 341 m. slm	10.5	8.6	0.0
Etroubles - Chevière 1339 m. slm	13.2	6.0	0.0
Gressoney-Saint-Jean - Bieltschocke 1370 m. slm	12.2	-0.4	0.0
La Thuile - Les Granges 1637 m. slm	9.6	3.8	0.0
Morgex - Capoluogo 938 m. slm	11.8	2.7	0.0
Nus - Saint-Barthélemy - Osservatorio 1675 m. slm	10.8	7.0	0.0
Rhêmes-Notre-Dame - Chaudanne 1794 m. slm	6.0	-1.6	0.0
Saint-Christophe - Aeroporto 545 m. slm	10.0	-3.1	0.0
Saint-Vincent - Terme 626 m. slm	12.1	5.1	0.0
Valgrisenche - Menthieu 1859 m. slm	9.4	3.2	0.0
Valsavarenche - Pont 1951 m. slm	5.8	-1.2	0.0
Valtournenche - Breuil Cervinia 1998 m. slm	8.3	-1.4	0.0
Verrès - Capoluogo 375 m. slm	12.3	5.6	0.0
Villeneuve - S.R. Saint-Nicolas 839 m. slm	13.1	10.1	0.0

(I dati riportati sono pubblicati con procedura automatica, non risultano pertanto validati)