











SITUAZIONE SINOTTICA

Un campo anticiclonico sull'Europa centrale favorirà tempo stabile per parecchi giorni sulla Valle d'Aosta, intanto in questo fine settimana correnti umide e fresche orientali nei bassi strati causano temporanei annuvolamenti nelle valli e un calo della temperatura.

 <p>mattino</p>	sabato 3 dicembre 2016		attendibilità: ★★☆☆
	<p>Soleggiato in montagna con presenza di nuvolosità anche estesa a quote medie e basse in parziale dissolvimento. Venti: 3000 m N deboli, E a fine giornata ; assenti o SE deboli nelle valli. Temperature: in calo. Zero termico: 1400 m; T 1500: -1 °C; T 3000: -4 °C (valori nella libera atmosfera). Pressione: in aumento.</p>		
 <p>pomeriggio</p>	Temperature: <i>montagna (max)</i>	▼	Segnalazioni: nulla da segnalare.
	Temperature: <i>valli (max)</i>	▼	

 <p>mattino</p>	domenica 4 dicembre 2016		attendibilità: ★★☆☆
	<p>Soleggiato ma con probabili annuvolamenti nelle valli in particolare al mattino. Venti: 3000 m deboli variabili; assenti o SE deboli nelle valli. Temperature: in lieve calo, in particolare le minime. Zero termico: 1000 » 1300 m; T 1500: -4 » -1 °C; T 3000: -6 » -4 °C (valori nella libera atmosfera). Pressione: in lieve aumento.</p>		
 <p>pomeriggio</p>	Temperature: <i>montagna (min max)</i>	▼ ▼	Segnalazioni: nulla da segnalare.
	Temperature: <i>valli (min max)</i>	▼ ▼	

 <p>mattino</p>	lunedì 5 dicembre 2016		attendibilità: ★★☆☆
	<p>Sereno. Venti: 3000 m deboli variabili; deboli brezze nelle valli. Temperature: massime rialzo. Zero termico: 1000 » 1800 m (valori nella libera atmosfera). Pressione: stazionaria.</p>		
 <p>pomeriggio</p>	Temperature: <i>montagna (min max)</i>	◀ ▲	
	Temperature: <i>valli (min max)</i>	◀ ▲	

tendenza successiva				attendibilità: ★★☆☆
				In prevalenza soleggiato fino a venerdì.
mar 6 dic	mer 7 dic	gio 8 dic	ven 9 dic	

03/12/2016	Temperatura Max di ieri (ore 12-18) °C	Temperatura Min di oggi (ore 00-08) °C	Precipitazioni ultime 24 ore (ore 08-08) mm
Aosta - Piazza Plouves 580 m. slm	17.4	2.1	0.0
Ayas - Champoluc 1566 m. slm	10.8	-5.0	0.0
Champorcher - Petit-Mont-Blanc 1640 m. slm	13.4	-2.3	0.0
Cogne - Gimillan 1785 m. slm	12.5	-5.2	0.0
Courmayeur - Dolonne 1200 m. slm	14.7	-1.8	0.0
Donnas - Clapey 341 m. slm	15.3	2.4	0.0
Etroubles - Chevière 1339 m. slm	13.3	-2.0	0.0
Gressoney-Saint-Jean - Bieltschocke 1370 m. slm	14.6	-3.4	0.0
La Thuile - Les Granges 1637 m. slm	9.8	-4.8	0.0
Morgex - Capoluogo 938 m. slm	13.8	-1.7	0.0
Nus - Saint-Barthélemy - Osservatorio 1675 m. slm	13.7	-2.1	0.0
Rhêmes-Notre-Dame - Chaudanne 1794 m. slm	7.2	-8.3	0.0
Saint-Christophe - Aeroporto 545 m. slm	15.8	-2.9	0.0
Saint-Vincent - Terme 626 m. slm	17.2	3.1	0.0
Valgrisenche - Menthieu 1859 m. slm	9.4	-5.2	0.0
Valsavarenche - Pont 1951 m. slm	7.8	-6.9	0.0
Valtournenche - Breuil Cervinia 1998 m. slm	9.5	-7.8	0.0
Verrès - Capoluogo 375 m. slm	18.2	2.4	0.0
Villeneuve - S.R. Saint-Nicolas 839 m. slm	18.6	3.2	0.0

(I dati riportati sono pubblicati con procedura automatica, non risultano pertanto validati)