

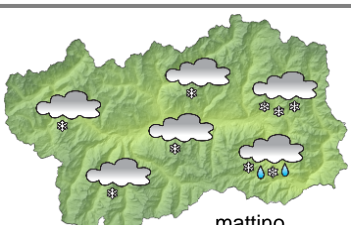
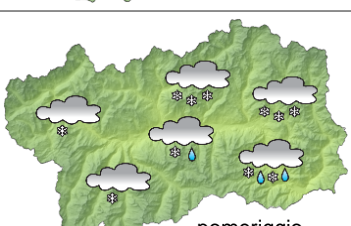
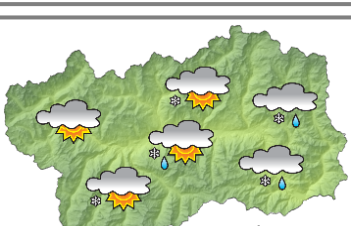
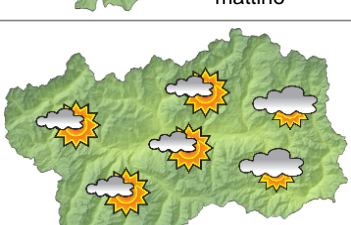






## SITUAZIONE SINOTTICA

La discesa di un minimo da nord-est verso le Alpi occidentali e l'avvicinamento di un'area depressionaria dal Mediterraneo determinano un flusso freddo e umido verso la Valle d'Aosta, con nevicate tra oggi e domani. Da mercoledì pomeriggio si avrà la rimonta di un campo anticiclonico, con ritorno del sole almeno fino a venerdì.

 <p>mattino</p>		<p><b>lunedì 19 dicembre 2016</b> <span style="float: right;">attendibilità: ★★☆☆</span></p> <p>Deboli nevicate, più significative dapprima in alta valle, in serata nel settore sud-orientale.  <b>Venti:</b> 3000 m da moderati a forti sud-orientali; deboli sud-orientali nelle valli.  <b>Temperature:</b> in calo soprattutto in montagna.            Zero termico: 800 m; T 1500: -4 °C; T 3000: -14 °C (valori nella libera atmosfera).  <b>Pressione:</b> in aumento.</p>	
 <p>pomeriggio</p>		<p>Temperature: <i>montagna (max)</i> ▼</p>	<p><b>Segnalazioni:</b> nevicate a bassa quota.</p>
 <p>mattino</p>		<p><b>martedì 20 dicembre 2016</b> <span style="float: right;">attendibilità: ★★☆☆</span></p> <p>Deboli nevicate oltre 500 m, più intense nel settore sud-orientale; limite neve in rialzo a 800 m.  <b>Venti:</b> 3000 m forti sud-orientali; deboli sud-orientali nelle valli.  <b>Temperature:</b> in lieve aumento.            Zero termico: 800 » 1200 m; T 1500: -4 » -2 °C; T 3000: -11 » -8 °C (valori nella libera atmosfera).  <b>Pressione:</b> in calo.</p>	
 <p>pomeriggio</p>		<p>Temperature: <i>montagna (min max)</i> ▲ ▲</p>	<p><b>Segnalazioni:</b> nevicate, localmente abbondanti nel settore sud-orientale.</p>
 <p>mattino</p>		<p><b>mercoledì 21 dicembre 2016</b> <span style="float: right;">attendibilità: ★★☆☆</span></p> <p>Nuvolosità irregolare al mattino con qualche precipitazione nel settore sud-orientale, nevosa oltre 800-1000 m, poi schiarite più ampie.  <b>Venti:</b> 3000 m da moderati a deboli sud-orientali; deboli sud-orientali nelle valli.  <b>Temperature:</b> in lieve aumento.            Zero termico: 1200 » 1500 m (valori nella libera atmosfera).  <b>Pressione:</b> stazionaria.</p>	
 <p>pomeriggio</p>		<p>Temperature: <i>montagna (min max)</i> ▲ ▲</p>	<p>Temperature: <i>valli (min max)</i> ▲ ▲</p>
 <p>gio 22 dic</p>		<p><b>tendenza successiva</b> <span style="float: right;">attendibilità: ★★☆☆</span></p> <p>Soleggiato giovedì e venerdì, poi qualche nuvola.</p>	
 <p>ven 23 dic</p>			
 <p>sab 24 dic</p>			
 <p>dom 25 dic</p>			

<b>19/12/2016</b>	<b>Temperatura Max di ieri (ore 12-18) °C</b>	<b>Temperatura Min di oggi (ore 00-08) °C</b>	<b>Precipitazioni ultime 24 ore (ore 08-08) mm</b>
Aosta - Piazza Plouves 580 m. slm	4.1	-1.5	0.0
Ayas - Champoluc 1566 m. slm	5.1	-4.6	0.0
Champorcher - Petit-Mont-Blanc 1640 m. slm	6.1	-4.2	0.0
Cogne - Gimillan 1785 m. slm	7.7	-5.8	0.0
Courmayeur - Dolonne 1200 m. slm	7.6	-2.8	0.0
Donnas - Clapey 341 m. slm	4.1	-1.2	0.0
Etroubles - Chevière 1339 m. slm	3.7	-3.3	0.0
Gressoney-Saint-Jean - Bieltschocke 1370 m. slm	6.1	-3.5	0.0
La Thuile - Les Granges 1637 m. slm	6.2	-5.1	0.0
Morgex - Capoluogo 938 m. slm	2.5	-4.2	0.0
Nus - Saint-Barthélemy - Osservatorio 1675 m. slm	5.8	-4.0	0.0
Rhêmes-Notre-Dame - Chaudanne 1794 m. slm	1.4	-7.2	0.4
Saint-Christophe - Aeroporto 545 m. slm	3.3	-4.6	0.0
Saint-Vincent - Terme 626 m. slm	7.7	-1.4	0.0
Valgrisenche - Menthieu 1859 m. slm	5.9	-7.6	0.0
Valsavarenche - Pont 1951 m. slm	1.9	-7.2	0.2
Valtournenche - Breuil Cervinia 1998 m. slm	2.2	-7.7	0.0
Verrès - Capoluogo 375 m. slm	7.6	-1.2	0.0
Villeneuve - S.R. Saint-Nicolas 839 m. slm	8.1	-0.5	0.0

*(I dati riportati sono pubblicati con procedura automatica, non risultano pertanto validati)*