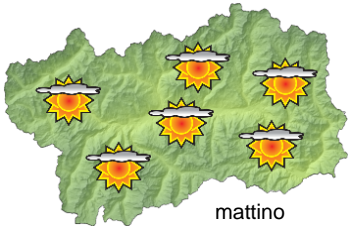











SITUAZIONE SINOTTICA

L'estensione dell'anticiclone sull'Europa centrale favorirà ancora tempo in prevalenza soleggiato sulla Valle d'Aosta, con venti forti in montagna ed episodi di foehn nelle valli fino a mercoledì, mentre in seguito è atteso un calo delle temperature.

 <p>mattino</p>	lunedì 26 dicembre 2016		attendibilità: ★★☆☆
	<p>In prevalenza soleggiato, con velature e qualche addensamento sui confini dal pomeriggio. Venti: 3000 m moderati nord-occidentali in rinforzo nel pomeriggio; foehn nelle valli. Temperature: in calo dalla sera in montagna. Zero termico: 2800 m; T 1500: 8 °C; T 3000: -1 °C (valori nella libera atmosfera). Pressione: in lieve aumento.</p>		
 <p>pomeriggio</p>	Temperature: <i>montagna (max)</i>	▼	Segnalazioni: nulla da segnalare.
	Temperature: <i>valli (max)</i>	◄	

 <p>mattino</p>	martedì 27 dicembre 2016		attendibilità: ★★☆☆
	<p>Sereno. Venti: 3000 m forti settentrionali: foehn nelle valli. Temperature: in calo tranne le minime nel fondovalle. Zero termico: 2000 » 2500 m; T 1500: 3 » 5 °C; T 3000: -6 » -4 °C (valori nella libera atmosfera). Pressione: in aumento.</p>		
 <p>pomeriggio</p>	Temperature: <i>montagna (min max)</i>	▼ ▼	Segnalazioni: nulla da segnalare.
	Temperature: <i>valli (min max)</i>	◄ ▼	

 <p>mattino</p>	mercoledì 28 dicembre 2016		attendibilità: ★★☆☆
	<p>Sereno. Venti: 3000 m moderati o forti settentrionali: episodi di foehn nelle valli. Temperature: in aumento. Zero termico: 2400 » 2700 m (valori nella libera atmosfera). Pressione: stazionaria.</p>		
 <p>pomeriggio</p>	Temperature: <i>montagna (min max)</i>	▲ ▲	
	Temperature: <i>valli (min max)</i>	▲ ▲	

tendenza successiva				attendibilità: ★★☆☆
Fino a domenica in prevalenza soleggiato con temperature in calo.				
 gio 29 dic	 ven 30 dic	 sab 31 dic	 dom 1 gen	

26/12/2016	Temperatura Max di ieri (ore 12-18) °C	Temperatura Min di oggi (ore 00-08) °C	Precipitazioni ultime 24 ore (ore 08-08) mm
Aosta - Piazza Plouves 580 m. slm	19.1	4.8	0.0
Ayas - Champoluc 1566 m. slm	11.7	-1.8	0.0
Champorcher - Petit-Mont-Blanc 1640 m. slm	12.1	5.7	0.0
Cogne - Gimillan 1785 m. slm	8.9	4.1	0.0
Courmayeur - Dolonne 1200 m. slm	14.2	4.3	0.0
Donnas - Clapey 341 m. slm	11.2	9.5	0.0
Etroubles - Chevière 1339 m. slm	13.1	5.4	0.0
Gressoney-Saint-Jean - Bieltschocke 1370 m. slm	12.8	-0.7	0.0
La Thuile - Les Granges 1637 m. slm	7.6	4.3	0.0
Morgex - Capoluogo 938 m. slm	11.4	1.3	0.0
Nus - Saint-Barthélemy - Osservatorio 1675 m. slm	11.4	6.9	0.0
Rhêmes-Notre-Dame - Chaudanne 1794 m. slm	6.7	-0.7	0.0
Saint-Christophe - Aeroporto 545 m. slm	19.2	-0.1	0.0
Saint-Vincent - Terme 626 m. slm	19.9	6.0	0.0
Valgrisenche - Menthieu 1859 m. slm	7.8	4.8	0.0
Valsavarenche - Pont 1951 m. slm	7.6	1.9	0.0
Valtournenche - Breuil Cervinia 1998 m. slm	9.2	0.1	0.0
Verrès - Capoluogo 375 m. slm	14.1	6.9	0.0
Villeneuve - S.R. Saint-Nicolas 839 m. slm	17.2	8.4	0.0

(I dati riportati sono pubblicati con procedura automatica, non risultano pertanto validati)