











SITUAZIONE SINOTTICA

Il consolidamento sull'Europa centrale di un anticiclone determinerà condizioni stabili e soleggiate sulla nostra regione per almeno tutta la settimana con venti forti in montagna ed episodi di foehn nelle valli fino a mercoledì, da giovedì è atteso un graduale calo delle temperature.

 <p>mattino</p>		martedì 27 dicembre 2016		attendibilità: ★★☆☆
Sereno. Venti: 3000 m forti settentrionali; foehn nelle valli. Temperature: in calo tranne le minime nel fondovalle. Zero termico: 2400 m; T 1500: 5 °C; T 3000: -4 °C (valori nella libera atmosfera). Pressione: in aumento.				
 <p>pomeriggio</p>		Temperature: <i>montagna (max)</i>	▼	Segnalazioni: nulla da segnalare.
		Temperature: <i>valli (max)</i>	▼	

 <p>mattino</p>		mercoledì 28 dicembre 2016		attendibilità: ★★☆☆
Sereno. Venti: 3000 m moderati o forti settentrionali; episodi di foehn nelle valli. Temperature: in aumento. Zero termico: 2400 » 2700 m; T 1500: 3 » 8 °C; T 3000: -5 » -3 °C (valori nella libera atmosfera). Pressione: stazionaria.				
 <p>pomeriggio</p>		Temperature: <i>montagna (min max)</i>	▲ ▲	Segnalazioni: nulla da segnalare.
		Temperature: <i>valli (min max)</i>	▲ ▲	

 <p>mattino</p>		giovedì 29 dicembre 2016		attendibilità: ★★☆☆
Sereno. Venti: 3000 m moderati settentrionali; deboli episodi di foehn nelle valli. Temperature: in lieve calo nelle valli. Zero termico: 2300 » 2500 m (valori nella libera atmosfera). Pressione: stazionaria.				
 <p>pomeriggio</p>		Temperature: <i>montagna (min max)</i>	◄ ◄	
		Temperature: <i>valli (min max)</i>	◄ ◄	

tendenza successiva				attendibilità: ★★☆☆
 <p>ven 30 dic</p>	 <p>sab 31 dic</p>	 <p>dom 1 gen</p>	 <p>lun 2 gen</p>	Sereno o poco nuvoloso e più fresco.

27/12/2016	Temperatura Max di ieri (ore 12-18) °C	Temperatura Min di oggi (ore 00-08) °C	Precipitazioni ultime 24 ore (ore 08-08) mm
Aosta - Piazza Plouves 580 m. slm	14.6	7.7	0.0
Ayas - Champoluc 1566 m. slm	8.9	-3.6	0.0
Champorcher - Petit-Mont-Blanc 1640 m. slm	12.4	2.3	0.0
Cogne - Gimillan 1785 m. slm	12.0	-0.1	0.0
Courmayeur - Dolonne 1200 m. slm	14.6	2.1	0.0
Donnas - Clapey 341 m. slm	13.5	13.0	0.0
Etroubles - Chevière 1339 m. slm	14.6	5.2	0.0
Gressoney-Saint-Jean - Bieltschocke 1370 m. slm	11.6	-1.8	0.0
La Thuile - Les Granges 1637 m. slm	11.4	0.1	0.0
Morgex - Capoluogo 938 m. slm	14.5	2.8	0.0
Nus - Saint-Barthélemy - Osservatorio 1675 m. slm	11.8	4.1	0.0
Rhêmes-Notre-Dame - Chaudanne 1794 m. slm	9.2	-4.4	0.0
Saint-Christophe - Aeroporto 545 m. slm	15.8	5.4	0.0
Saint-Vincent - Terme 626 m. slm	14.6	8.6	0.0
Valgrisenche - Menthieu 1859 m. slm	10.1	0.4	0.0
Valsavarenche - Pont 1951 m. slm	8.2	-3.4	0.0
Valtournenche - Breuil Cervinia 1998 m. slm	8.9	-1.9	0.0
Verrès - Capoluogo 375 m. slm	15.0	6.9	0.0
Villeneuve - S.R. Saint-Nicolas 839 m. slm	17.7	9.0	0.0

(I dati riportati sono pubblicati con procedura automatica, non risultano pertanto validati)