











## SITUAZIONE SINOTTICA

L'area di alta pressione che interessa l'Europa centro-occidentale determinerà condizioni stabili e soleggiate sulla Valle d'Aosta per il resto della settimana; in seguito il cedimento di tale struttura causerà un probabile afflusso di aria più fresca e umida, prevalentemente da nord-ovest, verso le Alpi.

|  |  |   |   |  |  |
|--|--|---|---|--|--|
|  <p>mattino</p>    |  | <b>giovedì 29 dicembre 2016</b>   |   | attendibilità: ★★☆☆                      |  |
|  <p>pomeriggio</p> |  | Sereno.<br><b>Venti:</b> 3000 m N NE moderati in attenuazione dalla sera; qualche episodio di foehn possibile nelle valli.<br><b>Temperature:</b> in lieve calo<br>Zero termico: 2000 / 2300 m; T 1500: 5 °C; T 3000: -3 °C (valori nella libera atmosfera).<br><b>Pressione:</b> in lieve aumento. |   |  |  |
|  |  | Temperature: <i>montagna (max)</i>  | ▼ | <b>Segnalazioni:</b> nulla da segnalare. |  |
|  |  | Temperature: <i>valli (max)</i>   | ▼ |  |  |

|  |  |  |   |                     |  |
|--|--|--|---|---------------------|--|
|  <p>mattino</p>    |  | <b>venerdì 30 dicembre 2016</b>  |   | attendibilità: ★★☆☆ |  |
|  <p>pomeriggio</p> |  | Sereno.<br><b>Venti:</b> 3000 m NE E deboli; assenti o deboli variabili nelle valli.<br><b>Temperature:</b> in lieve calo.<br>Zero termico: 1500 » 2200 m; T 1500: 0 » 4 °C; T 3000: -6 » -4 °C (valori nella libera atmosfera).<br><b>Pressione:</b> senza variazioni di rilievo. |   |                     |  |
|  |  | Temperature: <i>montagna (min max)</i>   | ▼ | ▼                   | <b>Segnalazioni:</b> nulla da segnalare. |
|  |  | Temperature: <i>valli (min max)</i>  | ▼ | ▼                   |  |

|  |  |   |   |                     |  |
|--|--|---|---|---------------------|--|
|  <p>mattino</p>    |  | <b>sabato 31 dicembre 2016</b>  |   | attendibilità: ★★☆☆ |  |
|  <p>pomeriggio</p> |  | Sereno.<br><b>Venti:</b> 3000 m assenti o deboli variabili; assenti o deboli variabili nelle valli.<br><b>Temperature:</b> in lieve rialzo.<br>Zero termico: 1600 » 2400 m (valori nella libera atmosfera).<br><b>Pressione:</b> in calo. |   |                     |  |
|  |  | Temperature: <i>montagna (min max)</i>  | ▲ | ▲                   |  |
|  |  | Temperature: <i>valli (min max)</i>   | ▲ | ▲                   |  |

|   |  |  |  |  |
|---|--|--|--|--|
| <b>tendenza successiva</b>  |  |  |  | attendibilità: ★★☆☆  |
|  <p>dom 1 gen</p> |  <p>lun 2 gen</p> |  <p>mar 3 gen</p> |  <p>mer 4 gen</p> | Ben soleggiato domenica; moderato aumento della nuvolosità lunedì poi, fino a metà settimana, nuvolosità irregolare, qualche fiocco di neve non escluso sulla dorsale. |

| <b>29/12/2016</b>                                 | <b>Temperatura Max<br/>di ieri<br/>(ore 12-18)<br/>°C</b> | <b>Temperatura Min<br/>di oggi<br/>(ore 00-08)<br/>°C</b> | <b>Precipitazioni<br/>ultime 24 ore<br/>(ore 08-08)<br/>mm</b> |
|---|---|---|--|
| Aosta - Piazza Plouves 580 m. slm                 | 8.6   | -0.9  | 0.0  |
| Ayas - Champoluc 1566 m. slm                      | 7.6   | -5.6  | 0.0  |
| Champorcher - Petit-Mont-Blanc 1640 m. slm        | 10.6  | 2.6   | 0.0  |
| Cogne - Gimillan 1785 m. slm                      | 11.5  | 0.0   | 0.0  |
| Courmayeur - Dolonne 1200 m. slm                  | 13.5  | -0.7  | 0.0  |
| Donnas - Clapey 341 m. slm                        | 9.0   | -0.4  | 0.0  |
| Etroubles - Chevière 1339 m. slm                  | 13.1  | 1.2   | 0.0  |
| Gressoney-Saint-Jean - Bieltschocke 1370 m. slm   | 9.7   | -5.2  | 0.0  |
| La Thuile - Les Granges 1637 m. slm               | 8.7   | -0.8  | 0.0  |
| Morgex - Capoluogo 938 m. slm                     | 12.1  | -2.5  | 0.0  |
| Nus - Saint-Barthélemy - Osservatorio 1675 m. slm | 10.3  | 2.4   | 0.0  |
| Rhêmes-Notre-Dame - Chaudanne 1794 m. slm         | 6.8   | -6.1  | 0.0  |
| Saint-Christophe - Aeroporto 545 m. slm           | 7.8   | -5.8  | 0.0  |
| Saint-Vincent - Terme 626 m. slm                  | 9.9   | 0.4   | 0.0  |
| Valgrisenche - Mentheu 1859 m. slm                | 9.7   | 0.1   | 0.0  |
| Valsavarenche - Pont 1951 m. slm                  | 6.7   | -1.7  | 0.0  |
| Valtournenche - Breuil Cervinia 1998 m. slm       | 5.7   | -3.4  | 0.0  |
| Verrès - Capoluogo 375 m. slm                     | 11.6  | -1.2  | 0.0  |
| Villeneuve - S.R. Saint-Nicolas 839 m. slm        | 12.0  | 2.5   | 0.0  |

*(I dati riportati sono pubblicati con procedura automatica, non risultano pertanto validati)*