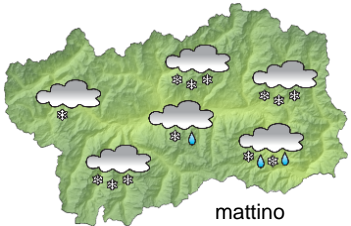


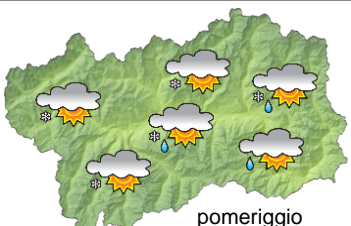








## SITUAZIONE SINOTTICA

Un minimo sul Mediterraneo occidentale, in spostamento verso nord-est, sta favorendo un flusso umido meridionale foriero di abbondanti nevicate sul versante meridionale delle Alpi; in queste situazioni il settore valdostano più interessato è quello sud-orientale. Domani la depressione, nei pressi della Corsica, influenzerà ancora, in misura minore, lo stato del tempo sulla nostra regione, prima di allontanarsi, favorendo una rimonta anticiclonica per martedì. Mercoledì e giovedì impulsi perturbati nord-occidentali porteranno un po' di neve sui confini ed episodi di foehn altrove, mentre in seguito è possibile l'arrivo di una perturbazione atlantica.

<b>domenica 28 febbraio 2016</b>		attendibilità: ★★☆☆
 mattino	<p>Precipitazioni diffuse, in particolare nel settore sud-orientale, in attenuazione, limite neve in rialzo a 1000 m; in serata nuova intensificazione delle precipitazioni nel settore meridionale, con neve sui 1000-1200 m.</p> <p><b>Venti:</b> 3000 m moderati o forti sud-orientali, in rotazione da est; deboli sud-orientali nelle valli.</p> <p><b>Temperature:</b> in lieve aumento in quota, in lieve calo nel fondovalle. Zero termico: 1500 m; T 1500: 0 °C; T 3000: -7 °C (valori nella libera atmosfera).</p> <p><b>Pressione:</b> stazionaria.</p>	
 pomeriggio	<p>Temperature: <i>montagna (max)</i> ▲</p> <p>Temperature: <i>valli (max)</i> ▼</p>	<p><b>Segnalazioni:</b> nevicate abbondanti soprattutto nel settore sud-orientale.</p>

<b>lunedì 29 febbraio 2016</b>		attendibilità: ★★☆☆
 mattino	<p>Nuvolosità irregolare, con deboli precipitazioni, più insistenti nel settore sud-orientale, nevose oltre 1100-1300 m, alternate a brevi schiarite, più ampie in serata.</p> <p><b>Venti:</b> 3000 deboli o moderati orientali, poi forti settentrionali in serata; episodi di foehn in serata nelle valli.</p> <p><b>Temperature:</b> in lieve aumento tranne le massime in montagna. Zero termico: 1400 » 1800 m; T 1500: -1 » 3 °C; T 3000: -7 » -8 °C (valori nella libera atmosfera).</p> <p><b>Pressione:</b> in lieve calo.</p>	
 pomeriggio	<p>Temperature: <i>montagna (min max)</i> ▲ ▼</p> <p>Temperature: <i>valli (min max)</i> ▲ ▲</p>	<p><b>Segnalazioni:</b> nulla da segnalare.</p>

<b>martedì 1 marzo 2016</b>		attendibilità: ★★★★★
 mattino	<p>In prevalenza soleggiato, con addensamenti al primo mattino e in serata sui confini.</p> <p><b>Venti:</b> 3000 da forti a moderati settentrionali; foehn nelle valli.</p> <p><b>Temperature:</b> minime in calo in montagna, massime in aumento nelle valli. Zero termico: 1400 » 1900 m (valori nella libera atmosfera).</p> <p><b>Pressione:</b> in aumento.</p>	
 pomeriggio	<p>Temperature: <i>montagna (min max)</i> ▼ ◀</p> <p>Temperature: <i>valli (min max)</i> ◀ ▲</p>	

<b>tendenza successiva</b>				attendibilità: ★★☆☆
 mer 2 mar	 gio 3 mar	 ven 4 mar	 sab 5 mar	<p>Mercoledì e giovedì un po' di neve sui confini e foehn altrove; tra venerdì e sabato possibile arrivo di una perturbazione, con neve a quote medio-basse.</p>

<b>28/02/2016</b>	<b>Temperatura Max di ieri (ore 12-18) °C</b>	<b>Temperatura Min di oggi (ore 00-08) °C</b>	<b>Precipitazioni ultime 24 ore (ore 08-08) mm</b>
Aosta - Piazza Plouves 580 m. slm	7.5	0.7	28.2
Ayas - Champoluc 1566 m. slm	0.5	-1.3	18.0
Champorcher - Petit-Mont-Blanc 1640 m. slm	-1.3	-1.7	41.2
Cogne - Gimillan 1785 m. slm	-1.2	-2.9	12.2
Courmayeur - Dolonne 1200 m. slm	2.3	-0.3	7.4
Donnas - Clapey 341 m. slm	5.8	4.5	35.6
Etroubles - Chevière 1339 m. slm	0.7	-1.5	17.6
Gressoney-Saint-Jean - Bieltschocke 1370 m. slm	2.0	0.0	1.8
La Thuile - Les Granges 1637 m. slm	-1.5	-2.7	3.6
Morgex - Capoluogo 938 m. slm	4.2	0.2	9.8
Nus - Saint-Barthélemy - Osservatorio 1675 m. slm	0.2	-1.7	13.4
Rhêmes-Notre-Dame - Chaudanne 1794 m. slm	-2.6	-3.4	21.2
Saint-Christophe - Aeroporto 545 m. slm	8.2	0.2	24.4
Saint-Vincent - Terme 626 m. slm	6.5	1.3	24.8
Valgrisenche - Menthieu 1859 m. slm	-4.1	-3.8	7.2
Valsavarenche - Pont 1951 m. slm	-	-	-
Valtournenche - Breuil Cervinia 1998 m. slm	-2.2	-4.2	4.4
Verrès - Capoluogo 375 m. slm	6.7	3.8	27.0
Villeneuve - S.R. Saint-Nicolas 839 m. slm	5.1	0.0	27.4

*(I dati riportati sono pubblicati con procedura automatica, non risultano pertanto validati)*