
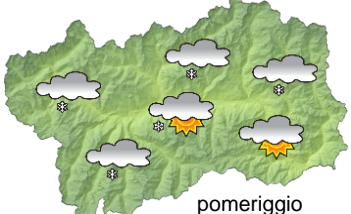
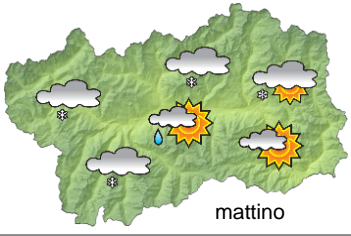

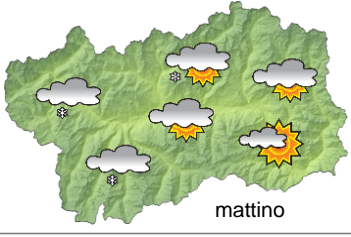
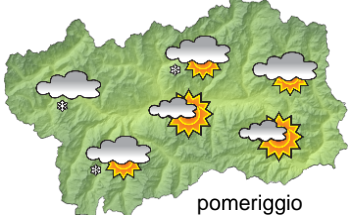






## SITUAZIONE SINOTTICA

A cavallo di flussi perturbati, oggi la nostra regione vedrà ancora poco sole con qualche nuova nevicata stanotte sui settori occidentali. Nei due giorni successivi la massa d'aria polare favorirà temperature ancora fresche; si prevede un nuovo passaggio perturbato per giovedì, con aria più umida e mite che potrebbe favorire precipitazioni anche abbondanti sull'W. Nei giorni seguenti in flussi ancora occidentali ed atlantici potrebbe esserci qualche schiarita in più.

 <p>mattino</p>		<p align="center"><b>lunedì 4 gennaio 2016</b></p> <p align="right">attendibilità: ★★☆☆</p>	
 <p>pomeriggio</p>		<p>Nevicate in graduale attenuazione; in cessazione al pomeriggio e con qualche schiarita in media e bassa Valle. Nuovo addensamento della nuvolosità in seguito, con deboli neviccate sulle zone occidentali dalla serata.</p> <p><b>Venti:</b> 3000 m moderati dai quadranti W; episodi di foehn nelle valli.</p> <p><b>Temperature:</b> in calo in montagna. Zero termico: 1700 m; T 1500: 2 °C; T 3000: -8 / -11 °C (valori nella libera atmosfera).</p> <p><b>Pressione:</b> in calo.</p>	
		<p>Temperature: <i>montagna (max)</i> ▼</p>	<p><b>Segnalazioni:</b> neviccate deboli dalla serata nei settori occidentali.</p>
		<p>Temperature: <i>valli (max)</i> ↔</p>	

 <p>mattino</p>		<p align="center"><b>martedì 5 gennaio 2016</b></p> <p align="right">attendibilità: ★★☆☆</p>	
 <p>pomeriggio</p>		<p>Giornata nuvolosa o molto nuvolosa con deboli precipitazioni al mattino, più continue e diffuse nel settore occidentale, nevose oltre 700/800 m.</p> <p><b>Venti:</b> 3000 m deboli o moderati da WSW; episodi di foehn nelle valli.</p> <p><b>Temperature:</b> pressoché stazionarie. Zero termico: 1100 » 1600 m; T 1500: -3 » 1 °C; T 3000: -8 » -12 °C (valori nella libera atmosfera).</p> <p><b>Pressione:</b> in aumento.</p>	
		<p>Temperature: <i>montagna (min max)</i> ↔ ↔</p>	<p><b>Segnalazioni:</b> neviccate deboli nei settori occidentali.</p>
		<p>Temperature: <i>valli (min max)</i> ↔ ↔</p>	

 <p>mattino</p>		<p align="center"><b>mercoledì 6 gennaio 2016</b></p> <p align="right">attendibilità: ★★☆☆</p>	
 <p>pomeriggio</p>		<p>Nuvoloso o molto nuvoloso, con qualche debole nevicata nei settori occidentali.</p> <p><b>Venti:</b> 3000 m moderati da WSW in rotazione da WNW; episodi di foehn nelle valli.</p> <p><b>Temperature:</b> in calo nelle valli, soprattutto nelle minime. Zero termico: 800 » 1500 m (valori nella libera atmosfera).</p> <p><b>Pressione:</b> in aumento.</p>	
		<p>Temperature: <i>montagna (min max)</i> ↔ ↔</p>	
		<p>Temperature: <i>valli (min max)</i> ▼ ▼</p>	

<p align="center"><b>tendenza successiva</b></p> <p align="right">attendibilità: ★★☆☆</p>			
 <p>gio 7 gen</p>	 <p>ven 8 gen</p>	 <p>sab 9 gen</p>	 <p>dom 10 gen</p>
<p>Perturbato giovedì con precipitazioni intense nei settori occidentali dove la quota neve si rialzerà, da venerdì gradualmente un po' più stabile e soleggiato.</p>			

<b>04/01/2016</b>	<b>Temperatura Max di ieri (ore 12-18) °C</b>	<b>Temperatura Min di oggi (ore 00-08) °C</b>	<b>Precipitazioni ultime 24 ore (ore 08-08) mm</b>
Aosta - Piazza Plouves 580 m. slm	7.2	0.4	12.2
Ayas - Champoluc 1566 m. slm	2.0	-3.2	6.2
Champorcher - Petit-Mont-Blanc 1640 m. slm	2.6	-4.6	4.4
Cogne - Gimillan 1785 m. slm	0.9	-5.2	11.4
Courmayeur - Dolonne 1200 m. slm	4.3	-1.7	24.4
Donnas - Clapey 341 m. slm	2.3	0.1	3.4
Etroubles - Chevière 1339 m. slm	2.6	-3.0	21.4
Gressoney-Saint-Jean - Bieltschocke 1370 m. slm	4.8	-3.1	6.8
La Thuile - Les Granges 1637 m. slm	1.4	-4.4	21.6
Morgex - Capoluogo 938 m. slm	5.2	-1.3	23.0
Nus - Saint-Barthélemy - Osservatorio 1675 m. slm	2.3	-4.1	11.4
Rhêmes-Notre-Dame - Chaudanne 1794 m. slm	1.1	-4.7	21.2
Saint-Christophe - Aeroporto 545 m. slm	6.4	-0.4	0.0
Saint-Vincent - Terme 626 m. slm	7.8	-0.6	9.4
Valgrisenche - Menthieu 1859 m. slm	1.4	-5.3	26.4
Valsavarenche - Pont 1951 m. slm	-0.4	-5.7	17.4
Valtournenche - Breuil Cervinia 1998 m. slm	-0.5	-5.9	5.2
Verrès - Capoluogo 375 m. slm	10.1	0.6	5.4
Villeneuve - S.R. Saint-Nicolas 839 m. slm	6.1	-1.3	22.2

*(I dati riportati sono pubblicati con procedura automatica, non risultano pertanto validati)*