


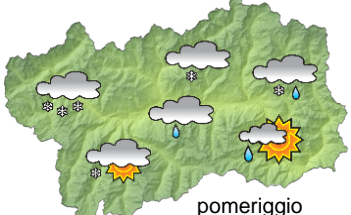

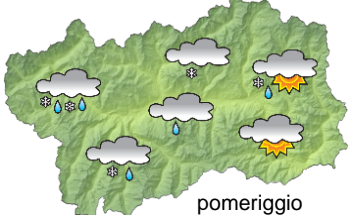






SITUAZIONE SINOTTICA

Una vasta depressione centrata sull'Irlanda continuerà a convogliare per diversi giorni una serie d'impulsi perturbati verso le Alpi con precipitazioni più significative nel settore nord-occidentale. Dalla seconda parte di lunedì, l'avvicinamento della citata saccatura favorirà un calo delle temperature.

 <p>mattino</p>		sabato 9 gennaio 2016		attendibilità: ★★☆☆
<p>Molto nuvoloso con deboli precipitazioni, nevose oltre 1000 m, localmente moderate sulle zone di confine, attenuazione dei fenomeni dal pomeriggio/sera con qualche schiarita.</p> <p>Venti: 3000 m moderati da SW in rotazione da W; deboli variabili nelle valli.</p> <p>Temperature: massime in lieve calo in montagna.</p> <p>Zero termico: 1700 m; T 1500: 3 °C; T 3000: -5 °C (valori nella libera atmosfera).</p> <p>Pressione: stazionaria.</p>				
 <p>pomeriggio</p>		Temperature: <i>montagna (max)</i>	▼	Segnalazioni: nulla da segnalare.
		Temperature: <i>valli (max)</i>	◄	

 <p>mattino</p>		domenica 10 gennaio 2016		attendibilità: ★★☆☆
<p>Salvo qualche schiarita al primo mattino, molto nuvoloso con deboli precipitazioni, nevose oltre 1000-1200 m, più frequenti e di intensità maggiore sulle zone di confine nord-occidentali.</p> <p>Venti: 3000 m moderati o forti da SW; deboli variabili nelle valli.</p> <p>Temperature: in calo in montagna e le minime nelle valli.</p> <p>Zero termico: 1200 » 1600 m; T 1500: -3 » 1 °C; T 3000: -5 » -7 °C (valori nella libera atmosfera).</p> <p>Pressione: stazionaria.</p>				
 <p>pomeriggio</p>		Temperature: <i>montagna (min max)</i>	▼ ▼	Segnalazioni: nulla da segnalare.
		Temperature: <i>valli (min max)</i>	▼ ◄	

 <p>mattino</p>		lunedì 11 gennaio 2016		attendibilità: ★★☆☆
<p>Coperto con precipitazioni diffuse, anche intense nel settore nord-occidentale e via via più deboli verso la bassa valle. Limite neve intorno ai 1200 m, temporaneamente in rialzo.</p> <p>Venti: 3000 m forti dai quadranti occidentali; deboli occidentali nelle valli.</p> <p>Temperature: in forte calo dal pomeriggio/sera.</p> <p>Zero termico: 1200 » 900 m (valori nella libera atmosfera).</p> <p>Pressione: in temporaneo calo.</p>				
 <p>pomeriggio</p>		Temperature: <i>montagna (min max)</i>	◄ ◄	
		Temperature: <i>valli (min max)</i>	◄ ◄	

tendenza successiva				attendibilità: ★★☆☆
 mar 12 gen	 mer 13 gen	 gio 14 gen	 ven 15 gen	Abbastanza perturbato con precipitazioni e più freddo.

09/01/2016	Temperatura Max di ieri (ore 12-18) °C	Temperatura Min di oggi (ore 00-08) °C	Precipitazioni ultime 24 ore (ore 08-08) mm
Aosta - Piazza Plouves 580 m. slm	3.9	1.8	6.0
Ayas - Champoluc 1566 m. slm	3.2	-0.9	1.0
Champorcher - Petit-Mont-Blanc 1640 m. slm	4.3	-2.9	0.0
Cogne - Gimillan 1785 m. slm	3.6	-2.0	2.0
Courmayeur - Dolonne 1200 m. slm	3.0	0.1	29.2
Donnas - Clapey 341 m. slm	5.2	2.5	0.0
Etroubles - Chevière 1339 m. slm	2.2	-1.1	14.2
Gressoney-Saint-Jean - Bieltschocke 1370 m. slm	4.5	-2.4	0.2
La Thuile - Les Granges 1637 m. slm	3.0	-2.3	11.2
Morgex - Capoluogo 938 m. slm	3.1	0.2	23.6
Nus - Saint-Barthélemy - Osservatorio 1675 m. slm	2.3	-2.0	4.4
Rhêmes-Notre-Dame - Chaudanne 1794 m. slm	3.7	-1.9	7.6
Saint-Christophe - Aeroporto 545 m. slm	4.0	0.6	0.0
Saint-Vincent - Terme 626 m. slm	6.0	0.8	0.0
Valgrisenche - Menthiu 1859 m. slm	3.0	-1.9	8.0
Valsavarenche - Pont 1951 m. slm	3.2	-1.4	3.8
Valtournenche - Breuil Cervinia 1998 m. slm	2.5	-2.3	2.0
Verrès - Capoluogo 375 m. slm	7.7	0.1	0.0
Villeneuve - S.R. Saint-Nicolas 839 m. slm	3.9	0.3	4.8

(I dati riportati sono pubblicati con procedura automatica, non risultano pertanto validati)