



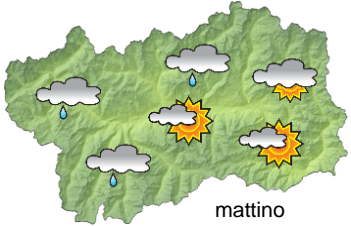







## SITUAZIONE SINOTTICA

Correnti atlantiche dirigono ad intervalli aria instabile verso le Alpi, tale situazione determina annuvolamenti irregolari a tratti intensi associati a qualche rovescio ma anche momenti ben soleggiati.

| <b>sabato 11 giugno 2016</b>   |   | attendibilità: ★★☆☆                             |
|--|---|---|
|  <p>mattino</p>    | <p>Schiarite a tratti ampie ma anche annuvolamenti localmente intensi associati a qualche debole rovescio.</p> <p><b>Venti:</b> 3000 m W deboli in lieve rinforzo e rotazione NW; brezze in bassa valle, episodi di foehn in serata.</p> <p><b>Temperature:</b> in calo.<br/>Zero termico: 3000 m; T 1500: 17 °C; T 3000: 0 °C (valori nella libera atmosfera).</p> <p><b>Pressione:</b> stazionaria.</p> |   |
|  <p>pomeriggio</p> | <p>Temperature: <i>montagna (max)</i> ▼</p> <p>Temperature: <i>valli (max)</i> ▼</p>  | <p><b>Segnalazioni:</b> nulla da segnalare.</p> |

| <b>domenica 12 giugno 2016</b>   |   | attendibilità: ★★☆☆                             |
|--|---|---|
|  <p>mattino</p>    | <p>Abbastanza soleggiato con nubi alte e addensamenti nuvolosi a ridosso e sui rilievi, rischio di qualche rovescio pomeridiano.</p> <p><b>Venti:</b> 3000 m NW deboli o moderati; episodi di foehn nelle valli superiori e brezze pomeridiane in bassa valle.</p> <p><b>Temperature:</b> massime in lieve rialzo.<br/>Zero termico: 2900 » 3100 m; T 1500: 9 » 18 °C; T 3000: -1 » 1 °C (valori nella libera atmosfera).</p> <p><b>Pressione:</b> in lieve calo.</p> |   |
|  <p>pomeriggio</p> | <p>Temperature: <i>montagna (min max)</i> ◀▶ ▲</p> <p>Temperature: <i>valli (min max)</i> ◀▶ ▲</p>  | <p><b>Segnalazioni:</b> nulla da segnalare.</p> |

| <b>lunedì 13 giugno 2016</b>   |  | attendibilità: ★★☆☆ |
|--|--|---------------------|
|  <p>mattino</p>    | <p>Nuvoloso con qualche debole precipitazione nel settore nord occidentale in particolare al mattino; schiarite ampie altrove con nuovi addensamenti pomeridiani associati a qualche isolato rovescio.</p> <p><b>Venti:</b> 3000 m NW moderati; foehn irregolare nelle valli.</p> <p><b>Temperature:</b> in rialzo nelle valli.<br/>Zero termico: 2900 / 3100 m (valori nella libera atmosfera).</p> <p><b>Pressione:</b> stazionaria.</p> |                     |
|  <p>pomeriggio</p> | <p>Temperature: <i>montagna (min max)</i> ◀▶ ◀▶</p> <p>Temperature: <i>valli (min max)</i> ▲ ▲</p>   |                     |

| <b>tendenza successiva</b>   |   |   |   | attendibilità: ★★☆☆  |
|--|---|---|---|--|
|  <p>mar 14 giu</p> |  <p>mer 15 giu</p> |  <p>gio 16 giu</p> |  <p>ven 17 giu</p> | <p>Fino a venerdì tempo variabile con periodi soleggiati ma anche a tratti instabile e rischio di rovesci in particolare nel pomeriggio.</p> |

| <b>11/06/2016</b>                                 | <b>Temperatura Max<br/>di ieri<br/>(ore 12-18)<br/>°C</b> | <b>Temperatura Min<br/>di oggi<br/>(ore 00-08)<br/>°C</b> | <b>Precipitazioni<br/>ultime 24 ore<br/>(ore 08-08)<br/>mm</b> |
|---|---|---|--|
| Aosta - Piazza Plouves 580 m. slm                 | 26.2  | 15.5  | 0.8  |
| Ayas - Champoluc 1566 m. slm                      | 17.4  | 8.4   | 1.2  |
| Champorcher - Petit-Mont-Blanc 1640 m. slm        | 14.6  | 8.8   | 1.2  |
| Cogne - Gimillan 1785 m. slm                      | 17.7  | 8.2   | 0.0  |
| Courmayeur - Dolonne 1200 m. slm                  | 23.2  | 10.7  | 3.2  |
| Donnas - Clapey 341 m. slm                        | 23.8  | 16.4  | 1.0  |
| Etroubles - Chevière 1339 m. slm                  | 20.6  | 9.3   | 2.6  |
| Gressoney-Saint-Jean - Bieltschocke 1370 m. slm   | 17.1  | 10.0  | 0.8  |
| La Thuile - Les Granges 1637 m. slm               | 18.0  | 7.4   | 6.8  |
| Morgex - Capoluogo 938 m. slm                     | 24.3  | 12.0  | 0.4  |
| Nus - Saint-Barthélemy - Osservatorio 1675 m. slm | 17.8  | 8.6   | 1.0  |
| Rhêmes-Notre-Dame - Chaudanne 1794 m. slm         | 17.8  | 8.3   | 1.4  |
| Saint-Christophe - Aeroporto 545 m. slm           | 27.4  | 14.8  | 0.2  |
| Saint-Vincent - Terme 626 m. slm                  | 22.5  | 14.1  | 1.0  |
| Valgrisenche - Menthieu 1859 m. slm               | 17.0  | 6.9   | 2.2  |
| Valsavarenche - Pont 1951 m. slm                  | 16.1  | 6.6   | 0.2  |
| Valtournenche - Breuil Cervinia 1998 m. slm       | 15.6  | 6.1   | 4.4  |
| Verrès - Capoluogo 375 m. slm                     | 23.3  | 15.0  | 1.0  |
| Villeneuve - S.R. Saint-Nicolas 839 m. slm        | 24.8  | 13.6  | 0.4  |

*(I dati riportati sono pubblicati con procedura automatica, non risultano pertanto validati)*