



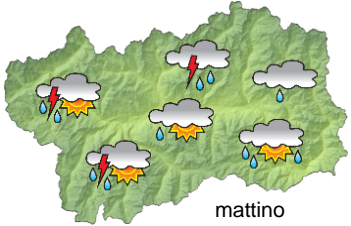







SITUAZIONE SINOTTICA

Un promontorio anticiclonico si estende dal Mediterraneo fino a quasi tutta l'Europa continentale - tranne che per un minimo chiuso attualmente sul Sud Italia - favorendo condizioni estive anche sulla Valle d'Aosta. Già da domani però l'avvicinamento di una saccatura Nord Atlantica favorirà inizialmente una maggiore instabilità e aria più fresca in ingresso, poi nuvolosità e qualche precipitazione anche temporalesca - in particolare ai confini esteri - tra sabato e domenica. Da lunedì i flussi, ancora freschi, saranno modestamente più stabili, mentre è possibile un nuovo approfondimento perturbato mercoledì.

 <p>mattino</p>		giovedì 23 giugno 2016		attendibilità: ★★☆☆
Soleggiato, isolati cumuli in sviluppo. Venti: 3000 m deboli variabili; brezze nelle valli. Temperature: in lieve rialzo. Zero termico: 4600 m; T 1500: 24 °C; T 3000: 11 °C (valori nella libera atmosfera). Pressione: in lieve calo.				
 <p>pomeriggio</p>		Temperature: <i>montagna (max)</i>	▲	Segnalazioni: nulla da segnalare.
		Temperature: <i>valli (max)</i>	▲	

 <p>mattino</p>		venerdì 24 giugno 2016		attendibilità: ★★☆☆
Soleggiato con addensamenti in sviluppo nel corso della giornata e rovesci o temporali sparsi dal pomeriggio. Venti: 3000 m deboli dai quadranti S; brezze nelle valli. Temperature: in lieve calo in quota, in lieve rialzo nelle valli. Zero termico: 4000 / 4400 m; T 1500: 12 » 25 °C; T 3000: 6 / 9 °C (valori nella libera atmosfera). Pressione: in lieve calo.				
 <p>pomeriggio</p>		Temperature: <i>montagna (min max)</i>	▼ ▼	Segnalazioni: nulla da segnalare.
		Temperature: <i>valli (min max)</i>	▲ ▲	

 <p>mattino</p>		sabato 25 giugno 2016		attendibilità: ★★☆☆
Addensamenti in deciso sviluppo con rovesci o temporali. Schiarite pomeridiane. Venti: 3000 m moderati da SW, poi da W; brezze nelle valli, foehn in sviluppo dal pomeriggio, raffiche durante i temporali. Temperature: in calo, più sensibile in quota. Zero termico: 4100 » 3600 m (valori nella libera atmosfera). Pressione: in lieve calo.				
 <p>pomeriggio</p>		Temperature: <i>montagna (min max)</i>	▼ ▼	
		Temperature: <i>valli (min max)</i>	◀ ▼	

tendenza successiva				attendibilità: ★★☆☆
 <p>dom 26 giu</p>	 <p>lun 27 giu</p>	 <p>mar 28 giu</p>	 <p>mer 29 giu</p>	Nuvolosità irregolare con rovesci possibili domenica, flussi più stabili ma ancora freschi in seguito.

23/06/2016	Temperatura Max di ieri (ore 12-18) °C	Temperatura Min di oggi (ore 00-08) °C	Precipitazioni ultime 24 ore (ore 08-08) mm
Aosta - Piazza Plouves 580 m. slm	31.6	17.4	0.0
Ayas - Champoluc 1566 m. slm	23.6	7.7	0.0
Champorcher - Petit-Mont-Blanc 1640 m. slm	19.3	15.4	0.0
Cogne - Gimillan 1785 m. slm	24.6	10.9	0.0
Courmayeur - Dolonne 1200 m. slm	26.8	12.8	0.0
Donnas - Clapey 341 m. slm	28.9	18.8	0.0
Etroubles - Chevière 1339 m. slm	26.7	12.6	0.2
Gressoney-Saint-Jean - Bieltschocke 1370 m. slm	23.3	8.9	0.2
La Thuile - Les Granges 1637 m. slm	23.7	11.2	0.0
Morgex - Capoluogo 938 m. slm	29.2	13.1	0.0
Nus - Saint-Barthélemy - Osservatorio 1675 m. slm	24.1	13.4	0.0
Rhêmes-Notre-Dame - Chaudanne 1794 m. slm	21.9	8.2	0.0
Saint-Christophe - Aeroporto 545 m. slm	33.1	14.8	0.0
Saint-Vincent - Terme 626 m. slm	27.8	16.3	0.0
Valgrisenche - Menthieu 1859 m. slm	21.5	11.3	0.0
Valsavarenche - Pont 1951 m. slm	21.7	7.8	0.0
Valtournenche - Breuil Cervinia 1998 m. slm	21.1	9.5	0.0
Verrès - Capoluogo 375 m. slm	28.9	16.6	0.0
Villeneuve - S.R. Saint-Nicolas 839 m. slm	30.0	17.5	0.0

(I dati riportati sono pubblicati con procedura automatica, non risultano pertanto validati)