

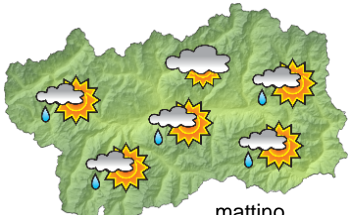









SITUAZIONE SINOTTICA

Una saccatura Nord Atlantica in approfondimento verso il Nord dell'Europa favorisce da oggi aumento dell'instabilità e aria più fresca in quota, con qualche precipitazione anche temporalesca - in particolare ai confini esteri e nella giornata di sabato. Da lunedì i flussi, ancora freschi, saranno modestamente più stabili, mentre è possibile un nuovo approfondimento perturbato da mercoledì.

 <p>mattino</p>	<p style="text-align: right;">venerdì 24 giugno 2016 attendibilità: ★★☆☆</p> <p>Soleggiato con addensamenti in sviluppo e rovesci anche temporaleschi dal tardo pomeriggio/sera con deboli accumuli. Venti: 3000 m deboli dai quadranti S; brezze nelle valli. Temperature: in lieve calo in quota, in lieve rialzo nelle valli. Zero termico: 4000 / 4400 m; T 1500: 25 °C; T 3000: 6 / 11 °C (valori nella libera atmosfera). Pressione: in lieve calo.</p> <table border="1" style="width: 100%;"> <tr> <td style="width: 50%;">Temperature: <i>montagna (max)</i></td> <td style="width: 50%; text-align: right;">▼ Segnalazioni: nulla da segnalare.</td> </tr> <tr> <td>Temperature: <i>valli (max)</i></td> <td style="text-align: right;">▲</td> </tr> </table>	Temperature: <i>montagna (max)</i>	▼ Segnalazioni: nulla da segnalare.	Temperature: <i>valli (max)</i>	▲
Temperature: <i>montagna (max)</i>		▼ Segnalazioni: nulla da segnalare.			
Temperature: <i>valli (max)</i>	▲				
 <p>pomeriggio</p>					
 <p>mattino</p>	<p style="text-align: right;">sabato 25 giugno 2016 attendibilità: ★★☆☆</p> <p>Inizialmente piuttosto soleggiato con addensamenti in sviluppo, e con rovesci o temporali dalla tarda mattinata, generalmente sparsi e di moderata intensità. Venti: 3000 m da deboli a moderati da SW, poi da W; brezze nelle valli e foehn in sviluppo, raffiche durante i temporali. Temperature: in calo, più sensibile in quota. Zero termico: 3800 » 3300 m; T 1500: 10 » 22 °C; T 3000: 5 » 2 °C (valori nella libera atmosfera). Pressione: in lieve calo.</p> <table border="1" style="width: 100%;"> <tr> <td style="width: 50%;">Temperature: <i>montagna (min max)</i></td> <td style="width: 50%; text-align: right;">▼ ▼ Segnalazioni: rovesci o temporali generalmente sparsi.</td> </tr> <tr> <td>Temperature: <i>valli (min max)</i></td> <td style="text-align: right;">▼ ▼</td> </tr> </table>	Temperature: <i>montagna (min max)</i>	▼ ▼ Segnalazioni: rovesci o temporali generalmente sparsi.	Temperature: <i>valli (min max)</i>	▼ ▼
Temperature: <i>montagna (min max)</i>		▼ ▼ Segnalazioni: rovesci o temporali generalmente sparsi.			
Temperature: <i>valli (min max)</i>	▼ ▼				
 <p>pomeriggio</p>					
 <p>mattino</p>	<p style="text-align: right;">domenica 26 giugno 2016 attendibilità: ★★☆☆</p> <p>Nuvolosità irregolare con qualche locale rovescio possibile. Venti: 3000 m deboli da W; foehn nelle valli. Temperature: in ulteriore lieve calo tranne le minime nei fondovalle a foehn. Zero termico: 3100 » 3600 m (valori nella libera atmosfera). Pressione: stazionaria.</p> <table border="1" style="width: 100%;"> <tr> <td style="width: 50%;">Temperature: <i>montagna (min max)</i></td> <td style="width: 50%; text-align: right;">▼ ▼</td> </tr> <tr> <td>Temperature: <i>valli (min max)</i></td> <td style="text-align: right;">◀ ▼</td> </tr> </table>	Temperature: <i>montagna (min max)</i>	▼ ▼	Temperature: <i>valli (min max)</i>	◀ ▼
Temperature: <i>montagna (min max)</i>		▼ ▼			
Temperature: <i>valli (min max)</i>	◀ ▼				
 <p>pomeriggio</p>					

tendenza successiva attendibilità: ★★☆☆			
 lun 27 giu	 mar 28 giu	 mer 29 giu	 gio 30 giu
<p>Abbastanza soleggiato fino a martedì con addensamenti più probabili sui confini esteri, possibili condizioni debolmente perturbate da mercoledì.</p>			

24/06/2016	Temperatura Max di ieri (ore 12-18) °C	Temperatura Min di oggi (ore 00-08) °C	Precipitazioni ultime 24 ore (ore 08-08) mm
Aosta - Piazza Plouves 580 m. slm	33.6	18.2	0.0
Ayas - Champoluc 1566 m. slm	25.1	7.6	0.0
Champorcher - Petit-Mont-Blanc 1640 m. slm	21.2	15.0	0.0
Cogne - Gimillan 1785 m. slm	27.0	11.2	0.0
Courmayeur - Dolonne 1200 m. slm	30.0	13.1	0.0
Donnas - Clapey 341 m. slm	30.8	19.5	0.0
Etroubles - Chevière 1339 m. slm	28.9	13.0	0.0
Gressoney-Saint-Jean - Bieltschocke 1370 m. slm	25.5	9.2	0.0
La Thuile - Les Granges 1637 m. slm	25.7	11.8	0.0
Morgex - Capoluogo 938 m. slm	31.1	13.5	0.0
Nus - Saint-Barthélemy - Osservatorio 1675 m. slm	25.1	13.9	0.0
Rhêmes-Notre-Dame - Chaudanne 1794 m. slm	24.3	8.8	0.0
Saint-Christophe - Aeroporto 545 m. slm	35.2	15.5	0.0
Saint-Vincent - Terme 626 m. slm	30.4	17.1	0.0
Valgrisenche - Menthieu 1859 m. slm	23.6	12.4	0.0
Valsavarenche - Pont 1951 m. slm	22.7	8.9	0.0
Valtournenche - Breuil Cervinia 1998 m. slm	22.9	9.1	0.0
Verrès - Capoluogo 375 m. slm	30.8	17.3	0.0
Villeneuve - S.R. Saint-Nicolas 839 m. slm	32.4	18.2	0.0

(I dati riportati sono pubblicati con procedura automatica, non risultano pertanto validati)