

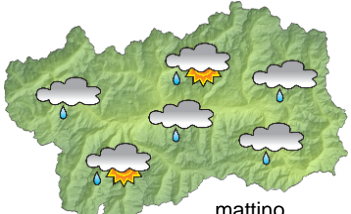



## SITUAZIONE SINOTTICA

Le condizioni stabili e soleggiate favorite da un Anticiclone sul Medio Atlantico si affievoliscono per una depressione sul Nord dell'Atlantico: tra domani e giovedì mattina l'approfondimento della stessa saccatura e la rotazione delle correnti da sud-ovest determineranno un nuovo episodio di instabilità. In seguito i flussi resteranno dai quadranti sud-occidentali, per poi diventare da NW al seguito di un nuovo possibile e debole passaggio perturbato sabato.

 <p>mattino</p>	<p style="text-align: right;"><b>martedì 28 giugno 2016</b> <span style="float: right;">attendibilità: ★★☆☆</span></p> <p>Sereno o poco nuvoloso per cumuli in sviluppo presso i rilievi. <b>Venti:</b> 3000 m deboli o moderati da W/SW; brezze nelle valli. <b>Temperature:</b> in rialzo. Zero termico: 4200 m; T 1500: 21 °C; T 3000: 8 °C (valori nella libera atmosfera). <b>Pressione:</b> pressoché stazionaria.</p> <table border="1" style="width: 100%;"> <tr> <td style="width: 50%;">Temperature: <i>montagna (max)</i></td> <td style="width: 50%;">▲ <b>Segnalazioni:</b> nulla da segnalare.</td> </tr> <tr> <td>Temperature: <i>valli (max)</i></td> <td>▲</td> </tr> </table>	Temperature: <i>montagna (max)</i>	▲ <b>Segnalazioni:</b> nulla da segnalare.	Temperature: <i>valli (max)</i>	▲
Temperature: <i>montagna (max)</i>	▲ <b>Segnalazioni:</b> nulla da segnalare.				
Temperature: <i>valli (max)</i>	▲				
 <p>pomeriggio</p>	<p style="text-align: right;"><b>mercoledì 29 giugno 2016</b> <span style="float: right;">attendibilità: ★★☆☆</span></p> <p>Soleggiato fino alle ore centrali, poi intensi addensamenti cumuliformi, probabili rovesci o temporali sparsi dalla serata e nella notte. <b>Venti:</b> 3000 m deboli o moderati da W; brezze nelle valli, raffiche coi temporali. <b>Temperature:</b> in lieve rialzo nelle valli. Zero termico: 3800 » 4200 m; T 1500: 10 » 24 °C; T 3000: 4 » 9 °C (valori nella libera atmosfera). <b>Pressione:</b> stazionaria.</p> <table border="1" style="width: 100%;"> <tr> <td style="width: 50%;">Temperature: <i>montagna (min max)</i></td> <td style="width: 50%;">◄ ▼ <b>Segnalazioni:</b> rovesci o temporali dalla serata.</td> </tr> <tr> <td>Temperature: <i>valli (min max)</i></td> <td>▲ ▲</td> </tr> </table>	Temperature: <i>montagna (min max)</i>	◄ ▼ <b>Segnalazioni:</b> rovesci o temporali dalla serata.	Temperature: <i>valli (min max)</i>	▲ ▲
Temperature: <i>montagna (min max)</i>	◄ ▼ <b>Segnalazioni:</b> rovesci o temporali dalla serata.				
Temperature: <i>valli (min max)</i>	▲ ▲				
 <p>mattino</p>	<p style="text-align: right;"><b>giovedì 30 giugno 2016</b> <span style="float: right;">attendibilità: ★★☆☆</span></p> <p>Rovesci o temporali sparsi al mattino, a seguire attenuazione di fenomeni e nuvolosità. <b>Venti:</b> 3000 m moderati da SW, in rotazione da WNW; brezze nelle valli, raffiche coi temporali. <b>Temperature:</b> in lieve calo in quota. Zero termico: 3700 » 4000 m (valori nella libera atmosfera). <b>Pressione:</b> stazionaria.</p> <table border="1" style="width: 100%;"> <tr> <td style="width: 50%;">Temperature: <i>montagna (min max)</i></td> <td style="width: 50%;">▼ ▼</td> </tr> <tr> <td>Temperature: <i>valli (min max)</i></td> <td>◄ ◄</td> </tr> </table>	Temperature: <i>montagna (min max)</i>	▼ ▼	Temperature: <i>valli (min max)</i>	◄ ◄
Temperature: <i>montagna (min max)</i>	▼ ▼				
Temperature: <i>valli (min max)</i>	◄ ◄				

 <p>ven 1 lug    sab 2 lug    dom 3 lug    lun 4 lug</p>	<p style="text-align: right;"><b>tendenza successiva</b> <span style="float: right;">attendibilità: ★★☆☆</span></p> <p>Almeno fino a inizio settimana prevalentemente soleggiato con un possibile debole passaggio perturbato sabato.</p>
--------------------------------------------------------------------------------------------------------------------------------------------	-------------------------------------------------------------------------------------------------------------------------------------------------------------------------------------------------------------------------------------------

<b>28/06/2016</b>	<b>Temperatura Max di ieri (ore 12-18) °C</b>	<b>Temperatura Min di oggi (ore 00-08) °C</b>	<b>Precipitazioni ultime 24 ore (ore 08-08) mm</b>
Aosta - Piazza Plouves 580 m. slm	29.8	14.6	0.0
Ayas - Champoluc 1566 m. slm	20.6	4.9	0.0
Champorcher - Petit-Mont-Blanc 1640 m. slm	17.8	10.3	0.0
Cogne - Gimillan 1785 m. slm	19.2	6.7	0.2
Courmayeur - Dolonne 1200 m. slm	21.5	9.4	0.4
Donnas - Clapey 341 m. slm	27.6	16.5	0.0
Etroubles - Chevière 1339 m. slm	20.1	8.5	0.0
Gressoney-Saint-Jean - Bieltschocke 1370 m. slm	21.8	6.8	0.0
La Thuile - Les Granges 1637 m. slm	17.1	7.4	0.0
Morgex - Capoluogo 938 m. slm	24.1	9.8	0.0
Nus - Saint-Barthélemy - Osservatorio 1675 m. slm	19.8	8.4	0.0
Rhêmes-Notre-Dame - Chaudanne 1794 m. slm	18.3	4.0	0.0
Saint-Christophe - Aeroporto 545 m. slm	33.0	11.7	0.0
Saint-Vincent - Terme 626 m. slm	28.2	13.5	0.0
Valgrisenche - Menthieu 1859 m. slm	15.8	7.1	0.0
Valsavarenche - Pont 1951 m. slm	16.2	5.1	0.0
Valtournenche - Breuil Cervinia 1998 m. slm	16.6	5.1	0.0
Verrès - Capoluogo 375 m. slm	29.7	13.3	0.0
Villeneuve - S.R. Saint-Nicolas 839 m. slm	26.7	14.2	0.0

*(I dati riportati sono pubblicati con procedura automatica, non risultano pertanto validati)*