











## SITUAZIONE SINOTTICA

Una dorsale dell'anticiclone delle Azzorre in espansione verso le Alpi favorisce un tempo prevalentemente soleggiato e caldo, salvo un aumento dell'instabilità attesa domani per un lieve cedimento della citata struttura ad opera di un'ondina depressionaria in avvicinamento da nord.

 <p>mattino</p>	<b>lunedì 4 luglio 2016</b>		attendibilità: ★★☆☆
	<p>Sereno con attività cumuliforme pomeridiana sui rilievi, specie nel settore sud-orientale. Debole rischio di isolati rovesci.  <b>Venti:</b> 3000 m deboli occidentali; brezze nelle valli.  <b>Temperature:</b> senza variazioni di rilievo.            Zero termico: 4300 m; T 1500: 24 °C; T 3000: 9 °C (valori nella libera atmosfera).  <b>Pressione:</b> stazionaria.</p>		
 <p>pomeriggio</p>	Temperature: <i>montagna (max)</i>	◀▶	<b>Segnalazioni:</b> nulla da segnalare.
	Temperature: <i>valli (max)</i>	◀▶	

 <p>mattino</p>	<b>martedì 5 luglio 2016</b>		attendibilità: ★★☆☆
	<p>Abbastanza soleggiato in mattinata con addensamenti in aumento e probabili locali rovesci, talvolta anche temporaleschi.  <b>Venti:</b> 3000 m deboli da NW; foehn in estensione nelle valli.  <b>Temperature:</b> in lieve calo in montagna.            Zero termico: 4000 » 3800 m; T 1500: 12 » 22 °C; T 3000: 4 » 8 °C (valori nella libera atmosfera).  <b>Pressione:</b> in lieve calo.</p>		
 <p>pomeriggio</p>	Temperature: <i>montagna (min max)</i>	◀▶ ▼	<b>Segnalazioni:</b> probabili locali rovesci, talvolta anche temporaleschi.
	Temperature: <i>valli (min max)</i>	◀▶	

 <p>mattino</p>	<b>mercoledì 6 luglio 2016</b>		attendibilità: ★★☆☆
	<p>Prevalentemente soleggiato con attività cumuliforme pomeridiana associata a un debole rischio di possibili rovesci.  <b>Venti:</b> 3000 m deboli da NW; episodi di foehn nelle valli.  <b>Temperature:</b> massime in lieve aumento.            Zero termico: 4000 » 4300 m (valori nella libera atmosfera).  <b>Pressione:</b> stazionaria.</p>		
 <p>pomeriggio</p>	Temperature: <i>montagna (min max)</i>	◀▶ ▲	
	Temperature: <i>valli (min max)</i>	◀▶ ▲	

<b>tendenza successiva</b>				attendibilità: ★★☆☆
 <p>gio 7 lug</p>	 <p>ven 8 lug</p>	 <p>sab 9 lug</p>	 <p>dom 10 lug</p>	<p>Abbastanza soleggiato.</p>

<b>04/07/2016</b>	<b>Temperatura Max di ieri (ore 12-18) °C</b>	<b>Temperatura Min di oggi (ore 00-08) °C</b>	<b>Precipitazioni ultime 24 ore (ore 08-08) mm</b>
Aosta - Piazza Plouves 580 m. slm	32.8	16.4	0.0
Ayas - Champoluc 1566 m. slm	22.5	7.0	0.0
Champorcher - Petit-Mont-Blanc 1640 m. slm	18.4	12.6	0.0
Cogne - Gimillan 1785 m. slm	21.9	9.4	0.0
Courmayeur - Dolonne 1200 m. slm	25.4	10.6	0.0
Donnas - Clapey 341 m. slm	28.2	17.2	0.0
Etroubles - Chevière 1339 m. slm	24.3	10.5	0.0
Gressoney-Saint-Jean - Bieltschocke 1370 m. slm	21.6	8.7	0.0
La Thuile - Les Granges 1637 m. slm	20.1	8.9	0.0
Morgex - Capoluogo 938 m. slm	27.9	11.9	0.0
Nus - Saint-Barthélemy - Osservatorio 1675 m. slm	20.7	11.6	0.0
Rhêmes-Notre-Dame - Chaudanne 1794 m. slm	21.7	6.4	0.0
Saint-Christophe - Aeroporto 545 m. slm	33.7	13.5	0.0
Saint-Vincent - Terme 626 m. slm	27.8	15.6	0.0
Valgrisenche - Menthieu 1859 m. slm	18.1	9.3	0.0
Valsavarenche - Pont 1951 m. slm	20.6	7.0	0.0
Valtournenche - Breuil Cervinia 1998 m. slm	19.9	6.6	0.0
Verrès - Capoluogo 375 m. slm	29.6	15.0	0.0
Villeneuve - S.R. Saint-Nicolas 839 m. slm	30.7	15.9	0.0

*(I dati riportati sono pubblicati con procedura automatica, non risultano pertanto validati)*