

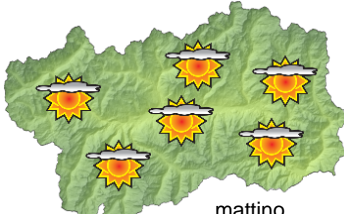


## SITUAZIONE SINOTTICA

Un promontorio anticiclonico associato a correnti atlantiche in quota favorisce tempo stabile e soleggiato fino a sabato. Da domenica l'avvicinamento di una saccatura da ovest potrà determinare un aumento dell'instabilità.

 <p>mattino</p>	<p style="text-align: right;"><b>mercoledì 6 luglio 2016</b> <span style="float: right;">attendibilità: ★★ ★</span></p> <p>Sereno, con isolati cumuli pomeridiani presso il Piemonte.  <b>Venti:</b> 3000 m deboli o moderati da NW; episodi di foehn nelle valli superiori, brezze altrove.  <b>Temperature:</b> in lieve aumento.            Zero termico: 4200 m; T 1500: 22 °C; T 3000: 10 °C (valori nella libera atmosfera).  <b>Pressione:</b> in lieve aumento.</p> <table border="1" style="width: 100%;"> <tr> <td style="width: 50%;">Temperature: <i>montagna (max)</i></td> <td style="width: 5%;">▲</td> <td style="width: 45%;"><b>Segnalazioni:</b> nulla da segnalare.</td> </tr> <tr> <td>Temperature: <i>valli (max)</i></td> <td>▲</td> <td></td> </tr> </table>	Temperature: <i>montagna (max)</i>	▲	<b>Segnalazioni:</b> nulla da segnalare.	Temperature: <i>valli (max)</i>	▲			
Temperature: <i>montagna (max)</i>	▲	<b>Segnalazioni:</b> nulla da segnalare.							
Temperature: <i>valli (max)</i>	▲								
 <p>pomeriggio</p>	<p style="text-align: right;"><b>giovedì 7 luglio 2016</b> <span style="float: right;">attendibilità: ★★ ★</span></p> <p>Sereno, con qualche cumulo pomeridiano nel settore sud-orientale.  <b>Venti:</b> 3000 m deboli o moderati da NW in rotazione da W; brezze nelle valli, locali episodi di foehn nelle valli superiori.  <b>Temperature:</b> in lieve aumento.            Zero termico: 4200 » 4500 m; T 1500: 12 » 23 °C; T 3000: 6 » 12 °C (valori nella libera atmosfera).  <b>Pressione:</b> in lieve aumento.</p> <table border="1" style="width: 100%;"> <tr> <td style="width: 50%;">Temperature: <i>montagna (min max)</i></td> <td style="width: 5%;">▲</td> <td style="width: 5%;">▲</td> <td style="width: 40%;"><b>Segnalazioni:</b> nulla da segnalare.</td> </tr> <tr> <td>Temperature: <i>valli (min max)</i></td> <td>▲</td> <td>▲</td> <td></td> </tr> </table>	Temperature: <i>montagna (min max)</i>	▲	▲	<b>Segnalazioni:</b> nulla da segnalare.	Temperature: <i>valli (min max)</i>	▲	▲	
Temperature: <i>montagna (min max)</i>	▲	▲	<b>Segnalazioni:</b> nulla da segnalare.						
Temperature: <i>valli (min max)</i>	▲	▲							
 <p>mattino</p>	<p style="text-align: right;"><b>venerdì 8 luglio 2016</b> <span style="float: right;">attendibilità: ★★ ★</span></p> <p>Soleggiato, con lievi velature e qualche addensamento pomeridiano.  <b>Venti:</b> 3000 m moderati o forti da NW; foehn nelle valli superiori, brezze altrove.  <b>Temperature:</b> massime in lieve calo in alta montagna.            Zero termico: 4200 » 4300 m (valori nella libera atmosfera).  <b>Pressione:</b> stazionaria.</p> <table border="1" style="width: 100%;"> <tr> <td style="width: 50%;">Temperature: <i>montagna (min max)</i></td> <td style="width: 5%;">◀</td> <td style="width: 5%;">▼</td> <td style="width: 40%;"></td> </tr> <tr> <td>Temperature: <i>valli (min max)</i></td> <td>◀</td> <td>◀</td> <td></td> </tr> </table>	Temperature: <i>montagna (min max)</i>	◀	▼		Temperature: <i>valli (min max)</i>	◀	◀	
Temperature: <i>montagna (min max)</i>	◀	▼							
Temperature: <i>valli (min max)</i>	◀	◀							



sab 9 lug



dom 10 lug



lun 11 lug



mar 12 lug

## tendenza successiva

attendibilità: ★★ ★

Soleggiato sabato, da domenica a martedì in parte soleggiato ma instabile con possibili rovesci o temporali.

<b>06/07/2016</b>	<b>Temperatura Max di ieri (ore 12-18) °C</b>	<b>Temperatura Min di oggi (ore 00-08) °C</b>	<b>Precipitazioni ultime 24 ore (ore 08-08) mm</b>
Aosta - Piazza Plouves 580 m. slm	27.4	16.7	0.4
Ayas - Champoluc 1566 m. slm	21.1	5.4	0.2
Champorcher - Petit-Mont-Blanc 1640 m. slm	18.3	11.9	0.2
Cogne - Gimillan 1785 m. slm	19.7	7.6	0.4
Courmayeur - Dolonne 1200 m. slm	24.5	10.8	0.2
Donnas - Clapey 341 m. slm	26.7	20.0	17.6
Etroubles - Chevière 1339 m. slm	21.5	11.6	0.6
Gressoney-Saint-Jean - Bieltschocke 1370 m. slm	20.6	7.9	0.6
La Thuile - Les Granges 1637 m. slm	20.7	9.6	0.0
Morgex - Capoluogo 938 m. slm	26.2	14.1	0.0
Nus - Saint-Barthélemy - Osservatorio 1675 m. slm	18.8	11.5	1.0
Rhêmes-Notre-Dame - Chaudanne 1794 m. slm	21.0	4.2	1.6
Saint-Christophe - Aeroporto 545 m. slm	30.8	12.9	1.8
Saint-Vincent - Terme 626 m. slm	26.3	15.0	0.0
Valgrisenche - Menthieu 1859 m. slm	18.9	9.2	3.0
Valsavarenche - Pont 1951 m. slm	18.5	5.6	0.4
Valtournenche - Breuil Cervinia 1998 m. slm	17.3	5.2	0.2
Verrès - Capoluogo 375 m. slm	27.1	14.8	0.0
Villeneuve - S.R. Saint-Nicolas 839 m. slm	27.1	17.5	0.0

*(I dati riportati sono pubblicati con procedura automatica, non risultano pertanto validati)*