

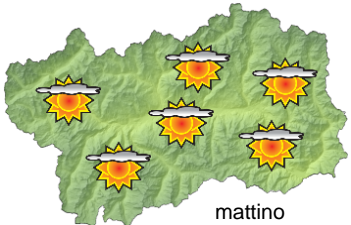






## SITUAZIONE SINOTTICA

Le Alpi si trovano sotto l'effetto di un promontorio anticiclonico che favorirà fino a sabato condizioni stabili e soleggiate con una debole attività cumuliforme pomeridiana. Successivamente l'avvicinamento di una saccatura da ovest potrà determinare un graduale aumento dell'instabilità fino ai primi giorni della prossima settimana.

 <p>mattino</p>		<b>giovedì 7 luglio 2016</b>		attendibilità: ★★☆☆
		<p>Sereno con qualche cumulo pomeridiano nel settore sud-orientale.  <b>Venti:</b> 3000 m deboli o moderati da W; brezze nelle valli, locali episodi di foehn nelle valli superiori.  <b>Temperature:</b> in lieve aumento.            Zero termico: 4500 m; T 1500: 24 °C; T 3000: 12 °C (valori nella libera atmosfera).  <b>Pressione:</b> stazionaria.</p>		
 <p>pomeriggio</p>		Temperature: <i>montagna (max)</i>	▲	<b>Segnalazioni:</b> nulla da segnalare.
		Temperature: <i>valli (max)</i>	▲	

 <p>mattino</p>		<b>venerdì 8 luglio 2016</b>		attendibilità: ★★☆☆
		<p>Soleggiato con lievi velature e qualche addensamento cumuliforme pomeridiano.  <b>Venti:</b> 3000 m moderati o forti da NW; foehn nelle valli superiori, brezze altrove.  <b>Temperature:</b> massime in lieve calo in alta montagna.            Zero termico: 4200 » 4300 m; T 1500: 13 » 24 °C; T 3000: 6 » 11 °C (valori nella libera atmosfera).  <b>Pressione:</b> stazionaria.</p>		
 <p>pomeriggio</p>		Temperature: <i>montagna (min max)</i>	◄ ▼	<b>Segnalazioni:</b> nulla da segnalare.
		Temperature: <i>valli (min max)</i>	◄ ◄	

 <p>mattino</p>		<b>sabato 9 luglio 2016</b>		attendibilità: ★★☆☆
		<p>Soleggiato con qualche debole velatura e attività cumuliforme pomeridiana.  <b>Venti:</b> 3000 m deboli o moderati da NW; foehn nelle valli superiori, brezze altrove.  <b>Temperature:</b> senza variazioni di rilievo.            Zero termico: 4200 » 4400 m (valori nella libera atmosfera).  <b>Pressione:</b> stazionaria.</p>		
 <p>pomeriggio</p>		Temperature: <i>montagna (min max)</i>	◄ ◄	
		Temperature: <i>valli (min max)</i>	◄ ◄	

<b>tendenza successiva</b>				attendibilità: ★★☆☆
 <p>dom 10 lug    lun 11 lug    mar 12 lug    mer 13 lug</p>				<p>In parte soleggiato e gradualmente più instabile con possibili rovesci o temporali.</p>

<b>07/07/2016</b>	<b>Temperatura Max di ieri (ore 12-18) °C</b>	<b>Temperatura Min di oggi (ore 00-08) °C</b>	<b>Precipitazioni ultime 24 ore (ore 08-08) mm</b>
Aosta - Piazza Plouves 580 m. slm	32.0	16.3	0.0
Ayas - Champoluc 1566 m. slm	23.6	5.9	0.0
Champorcher - Petit-Mont-Blanc 1640 m. slm	19.5	12.9	0.0
Cogne - Gimillan 1785 m. slm	23.2	9.7	0.0
Courmayeur - Dolonne 1200 m. slm	25.9	10.8	0.0
Donnas - Clapey 341 m. slm	29.1	19.3	0.0
Etroubles - Chevière 1339 m. slm	25.3	10.6	0.0
Gressoney-Saint-Jean - Bieltschocke 1370 m. slm	22.5	7.9	0.0
La Thuile - Les Granges 1637 m. slm	20.9	9.3	0.0
Morgex - Capoluogo 938 m. slm	28.5	11.0	0.0
Nus - Saint-Barthélemy - Osservatorio 1675 m. slm	22.0	11.6	0.0
Rhêmes-Notre-Dame - Chaudanne 1794 m. slm	23.8	5.3	0.0
Saint-Christophe - Aeroporto 545 m. slm	33.9	12.8	0.0
Saint-Vincent - Terme 626 m. slm	28.7	14.7	0.0
Valgrisenche - Menthieu 1859 m. slm	19.1	9.3	0.0
Valsavarenche - Pont 1951 m. slm	20.9	6.6	0.0
Valtournenche - Breuil Cervinia 1998 m. slm	20.4	6.3	0.0
Verrès - Capoluogo 375 m. slm	29.5	15.6	0.0
Villeneuve - S.R. Saint-Nicolas 839 m. slm	31.9	16.6	0.0

*(I dati riportati sono pubblicati con procedura automatica, non risultano pertanto validati)*