




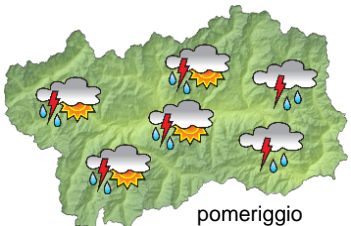



SITUAZIONE SINOTTICA

Un campo anticiclonico favorisce condizioni prevalentemente soleggiate sulla Valle d'Aosta, tuttavia tra domani e lunedì l'avvicinamento di una saccatura atlantica farà affluire correnti più umide, con un aumento della sensazione di afa e maggiore instabilità pomeridiana. Martedì è atteso il transito del fronte freddo, al suo seguito si ristabiliranno condizioni più stabili con temperature relativamente fresche.

 <p>mattino</p>		sabato 9 luglio 2016		attendibilità: ★★ ★	
Soleggiato, con qualche cumulo dal pomeriggio in particolare nel settore sud-orientale. Venti: 3000 m deboli da NW; episodi di foehn nelle valli superiori, brezze altrove. Temperature: in lieve aumento. Zero termico: 4500 m; T 1500: 25 °C; T 3000: 13 °C (valori nella libera atmosfera). Pressione: in lieve calo.					
 <p>pomeriggio</p>		Temperature: <i>montagna (max)</i> ▲	Segnalazioni: nulla da segnalare.		
		Temperature: <i>valli (max)</i> ▲			

 <p>mattino</p>		domenica 10 luglio 2016		attendibilità: ★★ ★	
Prevalentemente soleggiato al mattino, dal pomeriggio addensamenti con possibili locali temporali in particolare nel settore sud-orientale e presso i confini. Venti: 3000 m deboli da WSW, in rotazione da W e rinforzo; brezze nelle valli. Temperature: stazionarie. Zero termico: 4300 » 4500 m; T 1500: 12 » 24 °C; T 3000: 6 » 12 °C (valori nella libera atmosfera). Pressione: in lieve calo.					
 <p>pomeriggio</p>		Temperature: <i>montagna (min max)</i> ◀ ◀	Segnalazioni: clima afoso nel fondovalle.		
		Temperature: <i>valli (min max)</i> ◀ ◀			

 <p>mattino</p>		lunedì 11 luglio 2016		attendibilità: ★★ ★	
Abbastanza soleggiato al mattino, temporali sparsi da metà giornata, più frequenti nel settore sud-orientale. Venti: 3000 m moderati occidentali in rotazione da WSW; episodi di foehn nelle valli superiori, brezze altrove. Temperature: minime in lieve aumento, massime in lieve calo. Zero termico: 4400 » 4300 m (valori nella libera atmosfera). Pressione: in lieve calo.					
 <p>pomeriggio</p>		Temperature: <i>montagna (min max)</i> ▲ ▼			
		Temperature: <i>valli (min max)</i> ▲ ▼			

				tendenza successiva		attendibilità: ★★ ★
mar 12 lug	mer 13 lug	gio 14 lug	ven 15 lug	Nuvolosità irregolare martedì con qualche rovescio o temporale, poi in prevalenza soleggiato con temperature gradevoli.		

09/07/2016	Temperatura Max di ieri (ore 12-18) °C	Temperatura Min di oggi (ore 00-08) °C	Precipitazioni ultime 24 ore (ore 08-08) mm
Aosta - Piazza Plouves 580 m. slm	31.7	19.7	0.0
Ayas - Champoluc 1566 m. slm	23.7	7.7	0.0
Champorcher - Petit-Mont-Blanc 1640 m. slm	19.1	14.4	0.0
Cogne - Gimillan 1785 m. slm	22.9	10.5	0.0
Courmayeur - Dolonne 1200 m. slm	27.4	13.6	0.0
Donnas - Clapey 341 m. slm	28.5	21.9	0.0
Etroubles - Chevière 1339 m. slm	26.8	14.9	0.0
Gressoney-Saint-Jean - Bieltschocke 1370 m. slm	22.9	10.2	0.0
La Thuile - Les Granges 1637 m. slm	23.4	12.1	0.0
Morgex - Capoluogo 938 m. slm	30.3	16.8	0.0
Nus - Saint-Barthélemy - Osservatorio 1675 m. slm	22.3	13.7	0.0
Rhêmes-Notre-Dame - Chaudanne 1794 m. slm	23.0	7.7	0.0
Saint-Christophe - Aeroporto 545 m. slm	33.9	17.1	0.0
Saint-Vincent - Terme 626 m. slm	28.1	18.6	0.0
Valgrisenche - Menthieu 1859 m. slm	21.8	11.9	0.0
Valsavarenche - Pont 1951 m. slm	21.2	8.8	0.0
Valtournenche - Breuil Cervinia 1998 m. slm	20.5	8.3	0.0
Verrès - Capoluogo 375 m. slm	28.7	17.1	0.0
Villeneuve - S.R. Saint-Nicolas 839 m. slm	31.3	19.9	0.0

(I dati riportati sono pubblicati con procedura automatica, non risultano pertanto validati)