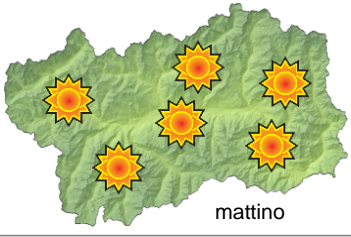











## SITUAZIONE SINOTTICA

L'espansione di un campo anticiclonico favorirà giornate soleggiate e gradualmente più calde fino a mercoledì. In seguito è probabile un aumento dell'instabilità.

 <p>mattino</p>	<b>sabato 16 luglio 2016</b>		attendibilità: ★★ ★
	<p>Soleggiato o debolmente velato con ottima visibilità.  <b>Venti:</b> 3000 m deboli localmente moderati settentrionali; episodi di foehn nelle valli superiori, brezze altrove.  <b>Temperature:</b> in rialzo.            Zero termico: 3200 » 4200 m; T 1500: 5 » 21 °C; T 3000: 2 » 7 °C (valori nella libera atmosfera).  <b>Pressione:</b> stazionaria.</p>		
 <p>pomeriggio</p>	Temperature: <i>montagna (max)</i>	▲	<b>Segnalazioni:</b> nulla da segnalare.
	Temperature: <i>valli (max)</i>	▲	

 <p>mattino</p>	<b>domenica 17 luglio 2016</b>		attendibilità: ★★ ★
	<p>Soleggiato, con isolati cumuli pomeridiani.  <b>Venti:</b> 3000 m deboli settentrionali; locali episodi di foehn nelle valli superiori, brezze altrove.  <b>Temperature:</b> in rialzo specie nei valori minimi.            Zero termico: 4000 » 4300 m; T 1500: 9 » 24 °C; T 3000: 5 » 9 °C (valori nella libera atmosfera).  <b>Pressione:</b> stazionaria.</p>		
 <p>pomeriggio</p>	Temperature: <i>montagna (min max)</i>	▲ ▲	<b>Segnalazioni:</b> nulla da segnalare.
	Temperature: <i>valli (min max)</i>	▲ ▲	

 <p>mattino</p>	<b>lunedì 18 luglio 2016</b>		attendibilità: ★★ ★
	<p>Prevalentemente soleggiato con possibile transito di nubi alte e attività cumuliforme pomeridiana specie a SE.  <b>Venti:</b> 3000 m NW deboli; brezze nelle valli.  <b>Temperature:</b> stazionarie o in ulteriore lieve rialzo.            Zero termico: 4000 » 4300 m (valori nella libera atmosfera).  <b>Pressione:</b> stazionaria.</p>		
 <p>pomeriggio</p>	Temperature: <i>montagna (min max)</i>	◀ ▶	
	Temperature: <i>valli (min max)</i>	▲ ▲	

<b>tendenza successiva</b>				attendibilità: ★★ ★
				<p>Prevalentemente soleggiato e caldo fino a mercoledì, poi probabilmente più instabile.</p>
mar 19 lug	mer 20 lug	gio 21 lug	ven 22 lug	

<b>16/07/2016</b>	<b>Temperatura Max di ieri (ore 12-18) °C</b>	<b>Temperatura Min di oggi (ore 00-08) °C</b>	<b>Precipitazioni ultime 24 ore (ore 08-08) mm</b>
Aosta - Piazza Plouves 580 m. slm	25,7	11,0	0,0
Ayas - Champoluc 1566 m. slm	17,8	2,2	0,0
Champorcher - Petit-Mont-Blanc 1640 m. slm	14,3	7,4	0,0
Cogne - Gimillan 1785 m. slm	16,7	4,5	0,0
Courmayeur - Dolonne 1200 m. slm	18,4	6,2	0,0
Donnas - Clapey 341 m. slm	25,1	14,8	0,0
Etroubles - Chevière 1339 m. slm	16,2	5,5	0,0
Gressoney-Saint-Jean - Bieltschocke 1370 m. slm	17,4	3,9	0,0
La Thuile - Les Granges 1637 m. slm	14,8	6,4	0,0
Morgex - Capoluogo 938 m. slm	22,1	6,2	0,0
Nus - Saint-Barthélemy - Osservatorio 1675 m. slm	16,2	5,9	0,0
Rhêmes-Notre-Dame - Chaudanne 1794 m. slm	15,4	1,2	0,0
Saint-Christophe - Aeroporto 545 m. slm	28,3	7,7	0,0
Saint-Vincent - Terme 626 m. slm	24,3	10,3	0,0
Valgrisenche - Menthieu 1859 m. slm	12,9	4,9	0,0
Valsavarenche - Pont 1951 m. slm	13,9	2,7	0,0
Valtournenche - Breuil Cervinia 1998 m. slm	12,9	1,7	0,0
Verrès - Capoluogo 375 m. slm	25,1	11,6	0,0
Villeneuve - S.R. Saint-Nicolas 839 m. slm	24,2	10,3	0,0

*(I dati riportati sono pubblicati con procedura automatica, non risultano pertanto validati)*