











SITUAZIONE SINOTTICA

Un robusto anticiclone sulle Alpi favorirà fino a mercoledì condizioni stabili e giornate soleggiate con temperature in graduale aumento. Successivamente l'avvicinamento di una saccatura nord-atlantica determinerà un aumento dell'instabilità associata a possibili precipitazioni.

 <p>mattino</p>	lunedì 18 luglio 2016		attendibilità: ★★★
	<p>Sereno o poco nuvoloso per qualche cumulo pomeridiano, più probabile in bassa valle. Venti: 3000 m NW deboli; brezze nelle valli. Temperature: in lieve rialzo. Zero termico: 4300 m; T 1500: 25 °C; T 3000: 10 °C (valori nella libera atmosfera). Pressione: stazionaria.</p>		
 <p>pomeriggio</p>	Temperature: <i>montagna (max)</i>	▲	Segnalazioni: nulla da segnalare.
	Temperature: <i>valli (max)</i>	▲	

 <p>mattino</p>	martedì 19 luglio 2016		attendibilità: ★★★
	<p>Sereno tutt'al più o poco nuvoloso. Venti: 3000 m W deboli; brezze nelle valli. Temperature: in lieve rialzo. Zero termico: 4200 » 4600 m; T 1500: 13 » 26 °C; T 3000: 6 » 12 °C (valori nella libera atmosfera). Pressione: in lieve calo.</p>		
 <p>pomeriggio</p>	Temperature: <i>montagna (min max)</i>	▲ ▲	Segnalazioni: nulla da segnalare.
	Temperature: <i>valli (min max)</i>	▲ ▲	

 <p>mattino</p>	mercoledì 20 luglio 2016		attendibilità: ★★★
	<p>Sereno o poco nuvoloso con velature dalla seconda parte della giornata. Venti: 3000 m W deboli; brezze nelle valli. Temperature: in lieve rialzo. Zero termico: 4300 » 4600 m (valori nella libera atmosfera). Pressione: in lieve calo.</p>		
 <p>pomeriggio</p>	Temperature: <i>montagna (min max)</i>	▲ ▲	
	Temperature: <i>valli (min max)</i>	▲ ▲	

 <p>gio 21 lug</p>	 <p>ven 22 lug</p>	 <p>sab 23 lug</p>	 <p>dom 24 lug</p>	tendenza successiva	attendibilità: ★★★
				<p>Aumento dell'instabilità associato a possibili precipitazioni.</p>	

18/07/2016	Temperatura Max di ieri (ore 12-18) °C	Temperatura Min di oggi (ore 00-08) °C	Precipitazioni ultime 24 ore (ore 08-08) mm
Aosta - Piazza Plouves 580 m. slm	30.9	16.0	0.0
Ayas - Champoluc 1566 m. slm	24.6	7.1	0.0
Champorcher - Petit-Mont-Blanc 1640 m. slm	20.3	14.7	0.0
Cogne - Gimillan 1785 m. slm	24.7	11.1	0.0
Courmayeur - Dolonne 1200 m. slm	27.9	12.3	0.0
Donnas - Clapey 341 m. slm	28.4	17.8	0.0
Etroubles - Chevière 1339 m. slm	25.9	12.1	0.0
Gressoney-Saint-Jean - Bieltschocke 1370 m. slm	23.1	8.8	0.0
La Thuile - Les Granges 1637 m. slm	24.3	11.9	0.0
Morgex - Capoluogo 938 m. slm	31.6	12.1	0.0
Nus - Saint-Barthélemy - Osservatorio 1675 m. slm	22.2	13.0	0.0
Rhêmes-Notre-Dame - Chaudanne 1794 m. slm	22.6	7.4	0.0
Saint-Christophe - Aeroporto 545 m. slm	32.8	12.8	0.0
Saint-Vincent - Terme 626 m. slm	29.0	15.4	0.0
Valgrisenche - Menthieu 1859 m. slm	23.3	11.8	0.0
Valsavarenche - Pont 1951 m. slm	21.7	8.3	0.0
Valtournenche - Breuil Cervinia 1998 m. slm	20.5	7.9	0.0
Verrès - Capoluogo 375 m. slm	28.1	15.9	0.0
Villeneuve - S.R. Saint-Nicolas 839 m. slm	30.7	17.0	0.0

(I dati riportati sono pubblicati con procedura automatica, non risultano pertanto validati)