


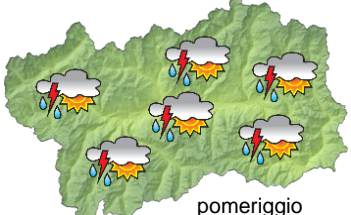








## SITUAZIONE SINOTTICA

La dorsale anticiclonica che da diversi giorni staziona sulle Alpi tende a indebolirsi per l'avvicinarsi di una saccatura atlantica; ci attende pertanto un aumento dell'instabilità, probabilmente più significativo venerdì e in parte sabato, dopodiché i valori barici torneranno ad aumentare.

<b>giovedì 21 luglio 2016</b>		attendibilità: ★★☆☆
 <p>mattino</p>	<p>Abbastanza soleggiato con banchi di nubi alte alternati a schiarite anche ampie; addensamenti cumuliformi pomeridiani associati a locali rovesci o temporali.</p> <p><b>Venti:</b> 3000 m deboli occidentali; brezze nelle valli.</p> <p><b>Temperature:</b> valori diurni in lieve calo.</p> <p>Zero termico: 4200 » 4300 m; T 1500: 14 » 24 °C; T 3000: 6 » 10 °C (valori nella libera atmosfera).</p> <p><b>Pressione:</b> in calo.</p>	
 <p>pomeriggio</p>	<p>Temperature: <i>montagna (max)</i> ▼</p> <p>Temperature: <i>valli (max)</i> ▼</p>	<p><b>Segnalazioni:</b> nulla da segnalare.</p>

<b>venerdì 22 luglio 2016</b>		attendibilità: ★★☆☆
 <p>mattino</p>	<p>Qualche schiarita in un contesto piuttosto nuvoloso con rovesci anche a carattere temporalesco localmente intensi.</p> <p><b>Venti:</b> 3000 m SW deboli localmente moderati; brezze nelle valli con possibili raffiche nei temporali.</p> <p><b>Temperature:</b> in calo.</p> <p>Zero termico: 4000 » 3800 m; T 1500: 12 » 20 °C; T 3000: 5 » 8 °C (valori nella libera atmosfera).</p> <p><b>Pressione:</b> stazionaria.</p>	
 <p>pomeriggio</p>	<p>Temperature: <i>montagna (min max)</i> ▼ ▼</p> <p>Temperature: <i>valli (min max)</i> ▼ ▼</p>	<p><b>Segnalazioni:</b> rovesci anche temporaleschi associati a possibili raffiche di vento.</p>

<b>sabato 23 luglio 2016</b>		attendibilità: ★★☆☆
 <p>mattino</p>	<p>In parte soleggiato ma ancora instabile con possibili rovesci anche temporaleschi specie nel SE.</p> <p><b>Venti:</b> 3000 m S deboli; brezze nelle valli.</p> <p><b>Temperature:</b> stazionarie o in ulteriore lieve calo.</p> <p>Zero termico: 3700 » 3800 m (valori nella libera atmosfera).</p> <p><b>Pressione:</b> in aumento.</p>	
 <p>pomeriggio</p>	<p>Temperature: <i>montagna (min max)</i> ▼ ◀</p> <p>Temperature: <i>valli (min max)</i> ▼ ◀</p>	

<b>tendenza successiva</b>				attendibilità: ★★☆☆
 <p>dom 24 lug</p>	 <p>lun 25 lug</p>	 <p>mar 26 lug</p>	 <p>mer 27 lug</p>	<p>Ancora in parte instabile domenica poi probabilmente più soleggiato.</p>

<b>21/07/2016</b>	<b>Temperatura Max di ieri (ore 12-18) °C</b>	<b>Temperatura Min di oggi (ore 00-08) °C</b>	<b>Precipitazioni ultime 24 ore (ore 08-08) mm</b>
Aosta - Piazza Plouves 580 m. slm	33,8	21,2	0,0
Ayas - Champoluc 1566 m. slm	26,6	11,9	0,0
Champorcher - Petit-Mont-Blanc 1640 m. slm	21,0	16,1	0,0
Cogne - Gimillan 1785 m. slm	27,3	14,1	0,0
Courmayeur - Dolonne 1200 m. slm	31,8	16,8	0,0
Donnas - Clapey 341 m. slm	30,2	21,0	10,2
Etroubles - Chevière 1339 m. slm	28,8	14,7	0,2
Gressoney-Saint-Jean - Bieltschocke 1370 m. slm	24,5	13,9	0,0
La Thuile - Les Granges 1637 m. slm	-	-	-
Morgex - Capoluogo 938 m. slm	34,0	17,6	0,0
Nus - Saint-Barthélemy - Osservatorio 1675 m. slm	25,2	15,4	0,2
Rhêmes-Notre-Dame - Chaudanne 1794 m. slm	26,9	12,2	1,2
Saint-Christophe - Aeroporto 545 m. slm	35,3	18,9	0,0
Saint-Vincent - Terme 626 m. slm	30,8	20,4	0,0
Valgrisenche - Menthieu 1859 m. slm	24,8	13,3	0,0
Valsavarenche - Pont 1951 m. slm	25,4	11,8	0,0
Valtournenche - Breuil Cervinia 1998 m. slm	24,0	10,9	0,6
Verrès - Capoluogo 375 m. slm	30,9	20,2	0,0
Villeneuve - S.R. Saint-Nicolas 839 m. slm	34,0	19,7	0,0

*(I dati riportati sono pubblicati con procedura automatica, non risultano pertanto validati)*