








SITUAZIONE SINOTTICA

L'avvicinamento alle Alpi di una saccatura atlantica determina un aumento dell'instabilità, più marcato nella giornata odierna, ma che ci accompagnerà fino a domenica, quando un graduale aumento dei valori barici favorirà un ritorno a condizioni via via più stabili e soleggiate.

 <p>mattino</p>		venerdì 22 luglio 2016		attendibilità: ★★★	
 <p>pomeriggio</p>		<p>Molto nuvoloso con rovesci anche temporaleschi, localmente intensi alternati a qualche temporanea schiarita. Venti: 3000 m deboli meridionali, localmente moderati; brezze nelle valli con possibili raffiche durante i temporali. Temperature: in calo. Zero termico: 4100 m; T 1500: 21 °C; T 3000: 8 °C (valori nella libera atmosfera). Pressione: stazionaria.</p>			
		Temperature: <i>montagna (max)</i>	▼	Segnalazioni: rovesci anche temporaleschi associati a possibili raffiche di vento.	
		Temperature: <i>valli (max)</i>	▼		

 <p>mattino</p>		sabato 23 luglio 2016		attendibilità: ★★★	
 <p>pomeriggio</p>		<p>Giornata nuvolosa con rovesci, localmente temporaleschi, alternati a temporanee schiarite, specie nelle ore centrali e in media valle. Venti: 3000 m SW deboli localmente moderati; brezze nelle valli con possibili raffiche durante i temporali. Temperature: stazionarie o in lieve calo. Zero termico: 3800 » 4000 m; T 1500: 12 » 19 °C; T 3000: 5 » 7 °C (valori nella libera atmosfera). Pressione: in lieve aumento.</p>			
		Temperature: <i>montagna (min max)</i>	▼ ◀	Segnalazioni: rovesci anche temporaleschi associati a possibili raffiche di vento.	
		Temperature: <i>valli (min max)</i>	▼ ◀		

 <p>mattino</p>		domenica 24 luglio 2016		attendibilità: ★★★	
 <p>pomeriggio</p>		<p>Nuvolosità irregolare associata a qualche debole rovescio alternato a schiarite, probabilmente più ampie a metà giornata. Venti: 3000 m SW deboli localmente moderati, in rotazione da NE a fine giornata; brezze nelle valli. Temperature: massime in lieve aumento nelle valli. Zero termico: 3800 » 4000 m (valori nella libera atmosfera). Pressione: stazionaria.</p>			
		Temperature: <i>montagna (min max)</i>	◀ ◀		
		Temperature: <i>valli (min max)</i>	◀ ◀		

tendenza successiva				attendibilità: ★★★
				Abbastanza soleggiato con debole instabilità pomeridiana.
lun 25 lug	mar 26 lug	mer 27 lug	gio 28 lug	

22/07/2016	Temperatura Max di ieri (ore 12-18) °C	Temperatura Min di oggi (ore 00-08) °C	Precipitazioni ultime 24 ore (ore 08-08) mm
Aosta - Piazza Plouves 580 m. slm	31.2	20.0	0.0
Ayas - Champoluc 1566 m. slm	24.0	12.1	0.0
Champorcher - Petit-Mont-Blanc 1640 m. slm	20.2	12.9	38.0
Cogne - Gimillan 1785 m. slm	22.8	11.9	2.6
Courmayeur - Dolonne 1200 m. slm	28.7	15.4	1.0
Donnas - Clapey 341 m. slm	27.9	19.1	6.8
Etroubles - Chevière 1339 m. slm	24.5	14.6	1.0
Gressoney-Saint-Jean - Bieltschocke 1370 m. slm	23.3	12.6	0.0
La Thuile - Les Granges 1637 m. slm	-	12.8	-
Morgex - Capoluogo 938 m. slm	30.8	17.3	0.8
Nus - Saint-Barthélemy - Osservatorio 1675 m. slm	22.3	13.8	1.4
Rhêmes-Notre-Dame - Chaudanne 1794 m. slm	24.3	11.4	6.0
Saint-Christophe - Aeroporto 545 m. slm	33.6	18.9	0.6
Saint-Vincent - Terme 626 m. slm	28.2	18.4	0.0
Valgrisenche - Menthieu 1859 m. slm	21.8	11.0	4.8
Valsavarenche - Pont 1951 m. slm	20.2	10.9	6.4
Valtournenche - Breuil Cervinia 1998 m. slm	19.9	11.6	0.2
Verrès - Capoluogo 375 m. slm	28.9	17.7	10.4
Villeneuve - S.R. Saint-Nicolas 839 m. slm	30.9	17.3	5.4

(I dati riportati sono pubblicati con procedura automatica, non risultano pertanto validati)