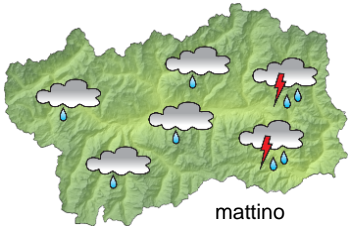







SITUAZIONE SINOTTICA

Una saccatura sul sud della Francia è responsabile dell'odierno tempo perturbato in Valle d'Aosta. Evolvendo in un minimo chiuso, la struttura nei prossimi giorni si sposterà lentamente verso levante, con la nostra regione interessata da un blando flusso occidentale in quota, al margine tra la depressione nord-atlantica e l'anticiclone delle Azzorre, mantenendo condizioni un po' instabili e calde.

 <p>mattino</p>		sabato 23 luglio 2016		attendibilità: ★★☆☆
<p>Molto nuvoloso con rovesci e temporali sparsi, più intensi in mattinata nel settore sud-orientale; possibili occasionali schiarite.</p> <p>Venti: 3000 m deboli o moderati meridionali; brezze nelle valli.</p> <p>Temperature: in lieve calo.</p> <p>Zero termico: 3800 m; T 1500: 15 °C; T 3000: 5 °C (valori nella libera atmosfera).</p> <p>Pressione: in lieve aumento.</p>				
 <p>pomeriggio</p>		Temperature: <i>montagna (max)</i>	▼	Segnalazioni: probabili temporali.
		Temperature: <i>valli (max)</i>	▼	

 <p>mattino</p>		domenica 24 luglio 2016		attendibilità: ★★☆☆
<p>Nuvolosità irregolare, con schiarite a tratti ampie alternate a qualche rovescio o locale temporale, più probabile dal pomeriggio nelle zone di confine.</p> <p>Venti: 3000 m deboli da SSE; brezze nelle valli.</p> <p>Temperature: minime in lieve calo, massime in aumento, più sensibile nelle valli.</p> <p>Zero termico: 3500 » 4100 m; T 1500: 11 » 19 °C; T 3000: 3 » 8 °C (valori nella libera atmosfera).</p> <p>Pressione: stazionaria.</p>				
 <p>pomeriggio</p>		Temperature: <i>montagna (min max)</i>	▼ ▲	Segnalazioni: nulla da segnalare.
		Temperature: <i>valli (min max)</i>	▼ ▲	

 <p>mattino</p>		lunedì 25 luglio 2016		attendibilità: ★★☆☆
<p>In parte soleggiato al mattino, più nuvoloso da metà giornata, con qualche rovescio più probabile nelle zone settentrionali.</p> <p>Venti: 3000 m deboli settentrionali; episodi di foehn nelle valli superiori, brezze altrove.</p> <p>Temperature: in aumento tranne le minime nelle valli.</p> <p>Zero termico: 3700 » 4400 m (valori nella libera atmosfera).</p> <p>Pressione: in lieve calo.</p>				
 <p>pomeriggio</p>		Temperature: <i>montagna (min max)</i>	▲ ▲	
		Temperature: <i>valli (min max)</i>	▼ ▲	

				tendenza successiva		attendibilità: ★★☆☆
mar 26 lug	mer 27 lug	gio 28 lug	ven 29 lug	<p>In parte soleggiato ma instabile martedì e mercoledì, più soleggiato giovedì e venerdì.</p>		

23/07/2016	Temperatura Max di ieri (ore 12-18) °C	Temperatura Min di oggi (ore 00-08) °C	Precipitazioni ultime 24 ore (ore 08-08) mm
Aosta - Piazza Plouves 580 m. slm	25.7	18.7	18.0
Ayas - Champoluc 1566 m. slm	18.8	11.0	12.2
Champorcher - Petit-Mont-Blanc 1640 m. slm	18.7	12.3	11.6
Cogne - Gimillan 1785 m. slm	16.1	10.9	17.2
Courmayeur - Dolonne 1200 m. slm	20.7	13.1	10.4
Donnas - Clapey 341 m. slm	25.3	18.7	9.4
Etroubles - Chevière 1339 m. slm	19.2	12.9	15.4
Gressoney-Saint-Jean - Bieltschocke 1370 m. slm	21.2	12.4	10.8
La Thuile - Les Granges 1637 m. slm	16.8	11.2	9.8
Morgex - Capoluogo 938 m. slm	23.3	15.0	7.6
Nus - Saint-Barthélemy - Osservatorio 1675 m. slm	18.3	12.2	14.6
Rhêmes-Notre-Dame - Chaudanne 1794 m. slm	16.7	10.2	7.6
Saint-Christophe - Aeroporto 545 m. slm	27.1	18.0	8.0
Saint-Vincent - Terme 626 m. slm	23.6	17.4	11.4
Valgrisenche - Menthieu 1859 m. slm	15.5	10.3	6.8
Valsavarenche - Pont 1951 m. slm	14.5	9.1	12.2
Valtournenche - Breuil Cervinia 1998 m. slm	15.9	9.2	21.8
Verrès - Capoluogo 375 m. slm	28.1	17.5	7.4
Villeneuve - S.R. Saint-Nicolas 839 m. slm	25.3	16.4	7.2

(I dati riportati sono pubblicati con procedura automatica, non risultano pertanto validati)