











SITUAZIONE SINOTTICA

Con l'allontanamento verso levante della depressione che ci ha interessato nei giorni scorsi, la Valle d'Aosta si trova interessata da un blando flusso occidentale in quota, al margine tra la depressione nord-atlantica e l'anticiclone delle Azzorre, mantenendo condizioni un po' instabili fino a metà settimana.

domenica 24 luglio 2016		attendibilità: ★★☆☆
 mattino	<p>Abbastanza soleggiato al mattino, dal pomeriggio qualche rovescio o locale temporale, più probabile nelle zone di confine.</p> <p>Venti: 3000 m deboli da SE in rotazione da E; brezze nelle valli.</p> <p>Temperature: in aumento.</p> <p>Zero termico: 4100 m; T 1500: 19 °C; T 3000: 8 °C (valori nella libera atmosfera).</p> <p>Pressione: stazionaria.</p>	
 pomeriggio	<p>Temperature: <i>montagna (max)</i> ▲</p> <p>Temperature: <i>valli (max)</i> ▲</p>	<p>Segnalazioni: nulla da segnalare.</p>

lunedì 25 luglio 2016		attendibilità: ★★☆☆
 mattino	<p>Abbastanza soleggiato al mattino, più nuvoloso da metà giornata, con qualche rovescio più probabile sui rilievi.</p> <p>Venti: 3000 m deboli settentrionali; episodi di foehn nelle valli superiori, brezze altrove.</p> <p>Temperature: in lieve aumento tranne le minime nelle valli.</p> <p>Zero termico: 3700 » 4300 m; T 1500: 11 » 21 °C; T 3000: 4 » 9 °C (valori nella libera atmosfera).</p> <p>Pressione: stazionaria.</p>	
 pomeriggio	<p>Temperature: <i>montagna (min max)</i> ▲ ▲</p> <p>Temperature: <i>valli (min max)</i> ◀ ▲</p>	<p>Segnalazioni: nulla da segnalare.</p>

martedì 26 luglio 2016		attendibilità: ★★☆☆
 mattino	<p>Abbastanza soleggiato al mattino, da metà giornata qualche rovescio sparso più probabile nel settore sud-orientale.</p> <p>Venti: 3000 m deboli settentrionali; episodi di foehn nelle valli superiori, brezze altrove.</p> <p>Temperature: in lieve aumento le minime in montagna e le massime nelle valli.</p> <p>Zero termico: 3800 » 4300 m (valori nella libera atmosfera).</p> <p>Pressione: stazionaria.</p>	
 pomeriggio	<p>Temperature: <i>montagna (min max)</i> ▲ ◀</p> <p>Temperature: <i>valli (min max)</i> ◀ ▲</p>	

tendenza successiva				attendibilità: ★★☆☆
 mer 27 lug	 gio 28 lug	 ven 29 lug	 sab 30 lug	<p>Instabile mercoledì, soleggiato giovedì e venerdì, più nuvoloso sabato.</p>

24/07/2016	Temperatura Max di ieri (ore 12-18) °C	Temperatura Min di oggi (ore 00-08) °C	Precipitazioni ultime 24 ore (ore 08-08) mm
Aosta - Piazza Plouves 580 m. slm	26.2	14.8	0.8
Ayas - Champoluc 1566 m. slm	17.6	7.1	2.0
Champorcher - Petit-Mont-Blanc 1640 m. slm	17.4	11.8	3.4
Cogne - Gimillan 1785 m. slm	16.8	8.9	4.6
Courmayeur - Dolonne 1200 m. slm	22.5	10.2	14.4
Donnas - Clapey 341 m. slm	22.3	18.1	22.2
Etroubles - Chevière 1339 m. slm	20.1	10.3	1.4
Gressoney-Saint-Jean - Bieltschocke 1370 m. slm	17.9	8.1	5.2
La Thuile - Les Granges 1637 m. slm	18.7	8.8	0.4
Morgex - Capoluogo 938 m. slm	23.9	11.4	11.4
Nus - Saint-Barthélemy - Osservatorio 1675 m. slm	17.8	10.2	0.6
Rhêmes-Notre-Dame - Chaudanne 1794 m. slm	17.0	7.1	0.2
Saint-Christophe - Aeroporto 545 m. slm	28.6	12.9	0.6
Saint-Vincent - Terme 626 m. slm	23.0	13.6	1.4
Valgrisenche - Menthiu 1859 m. slm	17.2	8.4	2.8
Valsavarenche - Pont 1951 m. slm	15.5	7.2	3.0
Valtournenche - Breuil Cervinia 1998 m. slm	16.1	6.1	10.8
Verrès - Capoluogo 375 m. slm	24.3	15.1	6.6
Villeneuve - S.R. Saint-Nicolas 839 m. slm	26.1	13.5	3.0

(I dati riportati sono pubblicati con procedura automatica, non risultano pertanto validati)