











SITUAZIONE SINOTTICA

Una depressione a Nord di Gran Bretagna e Irlanda convoglia deboli correnti umide in quota, portando una modesta instabilità atmosferica con qualche rovescio o temporale, generalmente di debole intensità, fino a circa giovedì.

 <p>mattino</p>	martedì 26 luglio 2016		attendibilità: ★★☆☆
	<p>Abbastanza soleggiato con nuvolosità in graduale aumento e qualche rovescio sparso o temporale localizzato, più probabili nel settore sud-orientale. Venti: 3000 m deboli da NW; episodi di foehn nelle valli di confine estero, brezze altrove. Temperature: senza variazioni di rilievo. Zero termico: 4300 m; T 1500: 23 °C; T 3000: 10 °C (valori nella libera atmosfera). Pressione: in lieve calo.</p>		
 <p>pomeriggio</p>	Temperature: <i>montagna (max)</i>	◀▶	Segnalazioni: nulla da segnalare.
	Temperature: <i>valli (max)</i>	◀▶	

 <p>mattino</p>	mercoledì 27 luglio 2016		attendibilità: ★★☆☆
	<p>Abbastanza nuvoloso con qualche probabile rovescio sparso localmente temporalesco. Attenuazione della nuvolosità in serata. Venti: 3000 m deboli da NW in temporaneo rinforzo; episodi di foehn nelle valli superiori, brezze altrove. Temperature: in lieve flessione in quota. Zero termico: 3900 » 4100 m; T 1500: 11 » 23 °C; T 3000: 4 » 9 °C (valori nella libera atmosfera). Pressione: in lieve calo.</p>		
 <p>pomeriggio</p>	Temperature: <i>montagna (min max)</i>	▼ ▼	Segnalazioni: nulla da segnalare.
	Temperature: <i>valli (min max)</i>	◀▶	

 <p>mattino</p>	giovedì 28 luglio 2016		attendibilità: ★★☆☆
	<p>Prevalentemente soleggiato con velature di passaggio. Venti: 3000 m deboli o moderati da NW; episodi di foehn nelle valli superiori, brezze altrove. Temperature: in generale lieve calo tranne le massime in quota. Zero termico: 3800 » 4300 m (valori nella libera atmosfera). Pressione: in lieve calo.</p>		
 <p>pomeriggio</p>	Temperature: <i>montagna (min max)</i>	▼ ▲	
	Temperature: <i>valli (min max)</i>	▼ ▼	

tendenza successiva				attendibilità: ★★☆☆
<p>Abbastanza soleggiato, qualche precipitazione possibile domenica.</p>				
 ven 29 lug	 sab 30 lug	 dom 31 lug	 lun 1 ago	

26/07/2016	Temperatura Max di ieri (ore 12-18) °C	Temperatura Min di oggi (ore 00-08) °C	Precipitazioni ultime 24 ore (ore 08-08) mm
Aosta - Piazza Plouves 580 m. slm	32.3	18.1	0.0
Ayas - Champoluc 1566 m. slm	22.0	10.3	1.8
Champorcher - Petit-Mont-Blanc 1640 m. slm	20.6	13.7	5.8
Cogne - Gimillan 1785 m. slm	24.9	10.9	0.8
Courmayeur - Dolonne 1200 m. slm	27.0	13.0	0.0
Donnas - Clapey 341 m. slm	29.7	19.4	0.6
Etroubles - Chevière 1339 m. slm	26.4	12.6	0.0
Gressoney-Saint-Jean - Bieltschocke 1370 m. slm	22.1	12.0	8.2
La Thuile - Les Granges 1637 m. slm	22.9	11.4	0.0
Morgex - Capoluogo 938 m. slm	30.0	14.2	0.0
Nus - Saint-Barthélemy - Osservatorio 1675 m. slm	23.1	13.3	0.0
Rhêmes-Notre-Dame - Chaudanne 1794 m. slm	22.3	8.8	0.0
Saint-Christophe - Aeroporto 545 m. slm	35.0	16.4	2.4
Saint-Vincent - Terme 626 m. slm	31.1	16.8	1.8
Valgrisenche - Menthiu 1859 m. slm	22.8	10.6	1.0
Valsavarenche - Pont 1951 m. slm	20.8	9.1	1.8
Valtournenche - Breuil Cervinia 1998 m. slm	19.3	9.1	1.6
Verrès - Capoluogo 375 m. slm	30.9	18.0	1.2
Villeneuve - S.R. Saint-Nicolas 839 m. slm	31.5	17.2	0.0

(I dati riportati sono pubblicati con procedura automatica, non risultano pertanto validati)