








## SITUAZIONE SINOTTICA

L'alta pressione dal Mediterraneo si espande verso le nostre latitudini favorendo tempo soleggiato e caldo sulla Valle d'Aosta fino a sabato; domenica l'afflusso di aria più umida verso le Alpi determinerà una temporanea ripresa dell'instabilità atmosferica.

 <p>mattino</p>		<b>giovedì 28 luglio 2016</b>		attendibilità: ★★☆☆
<p>Prevalentemente soleggiato con deboli velature e addensamenti cumuliformi in sviluppo sui rilievi in particolare presso il Piemonte.</p> <p><b>Venti:</b> 3000 m W NW deboli o moderati; brezze nelle valli.</p> <p><b>Temperature:</b> senza grandi variazioni.</p> <p>Zero termico: 4200 m; T 1500: 23 °C; T 3000: 9 °C (valori nella libera atmosfera).</p> <p><b>Pressione:</b> stazionaria.</p>				
 <p>pomeriggio</p>		Temperature: <i>montagna (max)</i>	▲▲	<b>Segnalazioni:</b> nulla da segnalare.
		Temperature: <i>valli (max)</i>	▲▲	

 <p>mattino</p>		<b>venerdì 29 luglio 2016</b>		attendibilità: ★★☆☆
<p>Ben soleggiato con formazione di cumuli pomeridiani sui rilievi.</p> <p><b>Venti:</b> 3000 m W NW deboli o moderati; episodi di foehn nelle valli superiori, brezze altrove.</p> <p><b>Temperature:</b> in rialzo.</p> <p>Zero termico: 4200 » 4500 m; T 1500: 12 » 25 °C; T 3000: 5 » 10 °C (valori nella libera atmosfera).</p> <p><b>Pressione:</b> in rialzo.</p>				
 <p>pomeriggio</p>		Temperature: <i>montagna (min max)</i>	▲▲	<b>Segnalazioni:</b> clima afoso nel fondovalle.
		Temperature: <i>valli (min max)</i>	▲▲	

 <p>mattino</p>		<b>sabato 30 luglio 2016</b>		attendibilità: ★★☆☆
<p>Soleggiato con addensamenti cumuliformi pomeridiani localmente intensi, debole rischio di isolati rovesci.</p> <p><b>Venti:</b> 3000 m W poi SW moderati; episodi di foehn nelle valli superiori, brezze altrove.</p> <p><b>Temperature:</b> in calo in montagna.</p> <p>Zero termico: 4000 / 4200 m (valori nella libera atmosfera).</p> <p><b>Pressione:</b> in lieve calo.</p>				
 <p>pomeriggio</p>		Temperature: <i>montagna (min max)</i>	▼▼	
		Temperature: <i>valli (min max)</i>	▲▲	

				<b>tendenza successiva</b>		attendibilità: ★★☆☆
dom 31 lug	lun 1 ago	mar 2 ago	mer 3 ago	Domenica nuvolosità irregolare a tratti intensa con qualche rovescio o temporale, poi, fino a mercoledì, instabilità in attenuazione e gradualmente più soleggiato.		

<b>28/07/2016</b>	<b>Temperatura Max di ieri (ore 12-18) °C</b>	<b>Temperatura Min di oggi (ore 00-08) °C</b>	<b>Precipitazioni ultime 24 ore (ore 08-08) mm</b>
Aosta - Piazza Plouves 580 m. slm	31.5	16.6	0.0
Ayas - Champoluc 1566 m. slm	21.6	6.9	0.6
Champorcher - Petit-Mont-Blanc 1640 m. slm	19.6	12.1	0.0
Cogne - Gimillan 1785 m. slm	23.1	9.6	0.0
Courmayeur - Dolonne 1200 m. slm	26.9	12.0	0.0
Donnas - Clapey 341 m. slm	27.6	18.3	2.4
Etroubles - Chevière 1339 m. slm	23.8	10.8	7.0
Gressoney-Saint-Jean - Bieltschocke 1370 m. slm	21.8	8.9	0.0
La Thuile - Les Granges 1637 m. slm	21.7	11.1	0.2
Morgex - Capoluogo 938 m. slm	28.8	13.6	0.0
Nus - Saint-Barthélemy - Osservatorio 1675 m. slm	22.0	11.2	3.8
Rhêmes-Notre-Dame - Chaudanne 1794 m. slm	22.9	6.9	0.8
Saint-Christophe - Aeroporto 545 m. slm	33.7	14.3	0.0
Saint-Vincent - Terme 626 m. slm	28.8	15.9	0.0
Valgrisenche - Menthiu 1859 m. slm	21.4	9.9	2.0
Valsavarenche - Pont 1951 m. slm	20.0	7.1	0.2
Valtournenche - Breuil Cervinia 1998 m. slm	18.0	6.1	6.4
Verrès - Capoluogo 375 m. slm	27.8	15.9	0.2
Villeneuve - S.R. Saint-Nicolas 839 m. slm	32.0	15.8	0.0

*(I dati riportati sono pubblicati con procedura automatica, non risultano pertanto validati)*