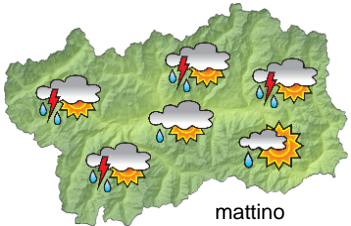
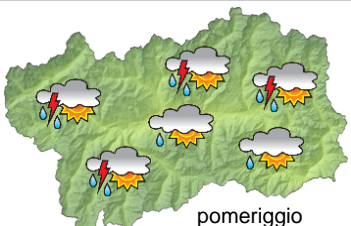







SITUAZIONE SINOTTICA

La nostra regione è attualmente interessata da un fronte perturbato associato ad una saccatura nord-atlantica con qualche rovescio o temporale. Al seguito le condizioni diventeranno soleggiate anche se meno calde, un nuovo aumento dell'instabilità è previsto da giovedì.

 <p>mattino</p>		domenica 31 luglio 2016		attendibilità: ★★☆☆	
 <p>pomeriggio</p>		<p>Qualche schiarita in un contesto piuttosto nuvoloso con rovesci o temporali a tratti intensi in particolare lungo i rilievi e le valli di confine; schiarite dal pomeriggio/sera.</p> <p>Venti: 3000 m moderati da WSW in rotazione da NW; foehn nelle valli dal pomeriggio, possibili raffiche nei temporali.</p> <p>Temperature: valori diurni in calo.</p> <p>Zero termico: 3700 » 3400 m; T 1500: 11 » 19 °C; T 3000: 4 » 2 °C (valori nella libera atmosfera).</p> <p>Pressione: in lieve calo.</p>			
		Temperature: <i>montagna (max)</i>	▼	Segnalazioni: rovesci anche temporaleschi localmente intensi con possibili raffiche nei fenomeni.	
		Temperature: <i>valli (max)</i>	▼		

 <p>mattino</p>		lunedì 1 agosto 2016		attendibilità: ★★☆☆	
 <p>pomeriggio</p>		<p>Prevalentemente soleggiato con possibili addensamenti e qualche rovescio specie nei settori di SE.</p> <p>Venti: 3000 m deboli da NW; foehn in attenuazione con brezze bassa valle.</p> <p>Temperature: minime in calo salvo nelle valli a foehn, valori diurni in lieve rialzo specie in montagna.</p> <p>Zero termico: 3300 » 4000 m; T 1500: 7 » 20 °C; T 3000: 1 » 6 °C (valori nella libera atmosfera).</p> <p>Pressione: in aumento.</p>			
		Temperature: <i>montagna (min max)</i>	▼ ▲	Segnalazioni: nulla da segnalare.	
		Temperature: <i>valli (min max)</i>	▼ ◀		

 <p>mattino</p>		martedì 2 agosto 2016		attendibilità: ★★☆☆	
 <p>pomeriggio</p>		<p>Abbastanza soleggiato con possibile transito di nubi alte e addensamenti cumuliformi pomeridiani sui rilievi.</p> <p>Venti: 3000 m deboli da NW; brezze in media e bassa valle, deboli da WNW altrove.</p> <p>Temperature: minime in lieve calo nelle valli, valori diurni in lieve rialzo.</p> <p>Zero termico: 3800 » 4200 m (valori nella libera atmosfera).</p> <p>Pressione: stazionaria.</p>			
		Temperature: <i>montagna (min max)</i>	◀ ▲		
		Temperature: <i>valli (min max)</i>	▼ ▲		

				tendenza successiva		attendibilità: ★★☆☆
<p>mer 3 ago gio 4 ago ven 5 ago sab 6 ago</p>				<p>Prevalentemente soleggiato e più caldo, più instabile da giovedì.</p>		

31/07/2016	Temperatura Max di ieri (ore 12-18) °C	Temperatura Min di oggi (ore 00-08) °C	Precipitazioni ultime 24 ore (ore 08-08) mm
Aosta - Piazza Plouves 580 m. slm	30,8	17,0	0,0
Ayas - Champoluc 1566 m. slm	23,8	11,0	5,6
Champorcher - Petit-Mont-Blanc 1640 m. slm	19,7	10,8	3,0
Cogne - Gimillan 1785 m. slm	23,3	9,5	8,6
Courmayeur - Dolonne 1200 m. slm	27,5	12,4	18,8
Donnas - Clapey 341 m. slm	28,4	20,4	1,2
Etroubles - Chevière 1339 m. slm	24,2	10,7	11,2
Gressoney-Saint-Jean - Bieltschocke 1370 m. slm	24,4	12,1	4,2
La Thuile - Les Granges 1637 m. slm	22,8	9,8	13,6
Morgex - Capoluogo 938 m. slm	28,0	13,8	13,6
Nus - Saint-Barthélemy - Osservatorio 1675 m. slm	21,8	10,0	9,0
Rhêmes-Notre-Dame - Chaudanne 1794 m. slm	23,3	9,5	13,2
Saint-Christophe - Aeroporto 545 m. slm	33,7	15,9	6,8
Saint-Vincent - Terme 626 m. slm	29,2	15,9	1,8
Valgrisenche - Menthieu 1859 m. slm	22,1	9,3	13,6
Valsavarenche - Pont 1951 m. slm	21,3	9,0	8,8
Valtournenche - Breuil Cervinia 1998 m. slm	19,6	7,8	9,0
Verrès - Capoluogo 375 m. slm	29,6	18,2	3,0
Villeneuve - S.R. Saint-Nicolas 839 m. slm	29,1	15,2	8,6

(I dati riportati sono pubblicati con procedura automatica, non risultano pertanto validati)