











## SITUAZIONE SINOTTICA

Un parziale aumento dell'alta pressione favorito dall'espansione di un anticiclone sulle coste atlantiche porta più sole e temperature in lieve rialzo - anche se domani aria più fredda cercherà di entrare temporaneamente dai confini settentrionali della nostra regione -, avendo più effetto tra giovedì e venerdì. In seguito invece le condizioni sembrano degradare per una nuova saccatura atlantica.

|  |   |   |  |
|--|---|---|--|
|  <p>mattino</p>    | <b>lunedì 2 maggio 2016</b>   |   | attendibilità: ★★☆☆                      |
|  | <p>In prevalenza soleggiato, con annuvolamenti sulle zone di confine e locali cumuli pomeridiani.<br/> <b>Venti:</b> 3000 m moderati da NE, in attenuazione e rotazione da NW; episodi di foehn nelle valli.<br/> <b>Temperature:</b> in aumento soprattutto le massime.<br/>           Zero termico: 2700 m; T 1500: 12 °C; T 3000: -2 °C (valori nella libera atmosfera).<br/> <b>Pressione:</b> stazionaria.</p> |   |  |
|  <p>pomeriggio</p> | Temperature: <i>montagna (max)</i>  | ▲ | <b>Segnalazioni:</b> nulla da segnalare. |
|  | Temperature: <i>valli (max)</i>   | ▲ |  |

|  |  |     |   |
|--|--|-----|---|
|  <p>mattino</p>    | <b>martedì 3 maggio 2016</b>   |     | attendibilità: ★★☆☆   |
|  | <p>Nuvolosità irregolare nel settore nord-occidentale, con qualche fiocco nel pomeriggio sui confini, più soleggiato altrove.<br/> <b>Venti:</b> 3000 m da moderati a forti da NNW; foehn nelle valli, intenso dal pomeriggio.<br/> <b>Temperature:</b> massime in calo.<br/>           Zero termico: 2200 » 2500 m; T 1500: 3 » 10 °C; T 3000: -8 / -4 °C (valori nella libera atmosfera).<br/> <b>Pressione:</b> in lieve aumento.</p> |     |   |
|  <p>pomeriggio</p> | Temperature: <i>montagna (min max)</i>   | ▲ ▼ | <b>Segnalazioni:</b> venti localmente intensi dal pomeriggio. |
|  | Temperature: <i>valli (min max)</i>  | ◀ ▼ |   |

|  |   |     |                     |
|--|---|-----|---------------------|
|  <p>mattino</p>    | <b>mercoledì 4 maggio 2016</b>  |     | attendibilità: ★★☆☆ |
|  | <p>Soleggiato con qualche cumulo in sviluppo.<br/> <b>Venti:</b> 3000 m moderati settentrionali in attenuazione; foehn in attenuazione nelle valli.<br/> <b>Temperature:</b> minime in calo, massime in rialzo lieve.<br/>           Zero termico: 1900 » 2700 m (valori nella libera atmosfera).<br/> <b>Pressione:</b> stazionaria.</p> |     |                     |
|  <p>pomeriggio</p> | Temperature: <i>montagna (min max)</i>  | ▼ ▲ |                     |
|  | Temperature: <i>valli (min max)</i>   | ▼ ▲ |                     |

|   |  |  |  |  |
|---|--|--|--|--|
| <b>tendenza successiva</b>  |  |  |  | attendibilità: ★★☆☆  |
|  <p>gio 5 mag</p> |  <p>ven 6 mag</p> |  <p>sab 7 mag</p> |  <p>dom 8 mag</p> | <p>Giovedì soleggiato e mite, qualche nuvola in più da venerdì, qualche precipitazione domenica.</p> |

| <b>02/05/2016</b>                                 | <b>Temperatura Max<br/>di ieri<br/>(ore 12-18)<br/>°C</b> | <b>Temperatura Min<br/>di oggi<br/>(ore 00-08)<br/>°C</b> | <b>Precipitazioni<br/>ultime 24 ore<br/>(ore 08-08)<br/>mm</b> |
|---|---|---|--|
| Aosta - Piazza Plouves 580 m. slm                 | 16.6  | 7.4   | 0.0  |
| Ayas - Champoluc 1566 m. slm                      | 4.3   | -0.3  | 3.4  |
| Champorcher - Petit-Mont-Blanc 1640 m. slm        | 5.3   | 0.5   | 3.0  |
| Cogne - Gimillan 1785 m. slm                      | 5.3   | -2.2  | 5.6  |
| Courmayeur - Dolonne 1200 m. slm                  | 9.2   | 2.3   | 0.0  |
| Donnas - Clapey 341 m. slm                        | 12.5  | 11.8  | 3.8  |
| Etroubles - Chevière 1339 m. slm                  | 8.6   | 4.5   | 0.0  |
| Gressoney-Saint-Jean - Bieltschocke 1370 m. slm   | 6.0   | 0.6   | 7.2  |
| La Thuile - Les Granges 1637 m. slm               | 5.3   | -0.5  | 0.0  |
| Morgex - Capoluogo 938 m. slm                     | 11.9  | 1.9   | 0.0  |
| Nus - Saint-Barthélemy - Osservatorio 1675 m. slm | 4.6   | 1.6   | 0.2  |
| Rhêmes-Notre-Dame - Chaudanne 1794 m. slm         | 4.5   | -2.1  | 0.6  |
| Saint-Christophe - Aeroporto 545 m. slm           | 19.3  | 4.9   | 0.0  |
| Saint-Vincent - Terme 626 m. slm                  | 14.5  | 6.8   | 0.4  |
| Valgrisenche - Menthieu 1859 m. slm               | 4.4   | -0.9  | 0.0  |
| Valsavarenche - Pont 1951 m. slm                  | 2.7   | -3.0  | 2.2  |
| Valtournenche - Breuil Cervinia 1998 m. slm       | 3.0   | -0.8  | 0.0  |
| Verrès - Capoluogo 375 m. slm                     | 13.2  | 7.2   | 1.8  |
| Villeneuve - S.R. Saint-Nicolas 839 m. slm        | 14.5  | 7.0   | 0.0  |

*(I dati riportati sono pubblicati con procedura automatica, non risultano pertanto validati)*