




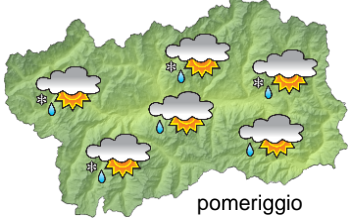






SITUAZIONE SINOTTICA

Una depressione attualmente centrata al largo della penisola iberica influenzerà le condizioni meteo sulla nostra regione per buona parte della settimana.

 <p>mattino</p>	domenica 8 maggio 2016		attendibilità: ★★☆☆
	<p>Molto nuvoloso, con isolate precipitazioni, più probabili nel settore sud-orientale, alternate a qualche schiarita. Venti: 3000 m deboli o moderati sud-orientali; deboli sud-orientali nelle valli. Temperature: in lieve calo. Zero termico: 2600 m; T 1500: 11 °C; T 3000: -2 °C (valori nella libera atmosfera). Pressione: stazionaria.</p>		
 <p>pomeriggio</p>	Temperature: <i>montagna (max)</i>	▼	Segnalazioni: nulla da segnalare.
	Temperature: <i>valli (max)</i>	▼	

 <p>mattino</p>	lunedì 9 maggio 2016		attendibilità: ★★☆☆
	<p>Molto nuvoloso, con precipitazioni sparse, deboli o moderate, nevose oltre 2100-2300 m; possibili schiarite nelle ore centrali. Venti: 3000 m deboli o moderati sud-orientali; deboli sud-orientali nelle valli. Temperature: in lieve aumento in montagna, massime in lieve calo nelle valli. Zero termico: 2400 » 2800 m; T 1500: 5 » 10 °C; T 3000: -3 » -1 °C (valori nella libera atmosfera). Pressione: stazionaria.</p>		
 <p>pomeriggio</p>	Temperature: <i>montagna (min max)</i>	▲ ▲	Segnalazioni: nulla da segnalare.
	Temperature: <i>valli (min max)</i>	◄ ▼	

 <p>mattino</p>	martedì 10 maggio 2016		attendibilità: ★★☆☆
	<p>Molto nuvoloso, con deboli precipitazioni sparse, moderate nel settore sud-orientale, nevose oltre 2200-2400 m; schiarite anche ampie nelle ore centrali. Venti: 3000 m moderati o localmente forti sud-orientali, in attenuazione e rotazione da S; deboli sud-orientali nelle valli. Temperature: in lieve aumento tranne le massime in montagna. Zero termico: 2600 » 2800 m (valori nella libera atmosfera). Pressione: in lieve calo.</p>		
 <p>pomeriggio</p>	Temperature: <i>montagna (min max)</i>	▲ ◄	
	Temperature: <i>valli (min max)</i>	▲ ▲	

tendenza successiva				attendibilità: ★★☆☆
<p>Molto nuvoloso con precipitazioni a tratti per buona parte della settimana.</p>				
 mer 11 mag	 gio 12 mag	 ven 13 mag	 sab 14 mag	

08/05/2016	Temperatura Max di ieri (ore 12-18) °C	Temperatura Min di oggi (ore 00-08) °C	Precipitazioni ultime 24 ore (ore 08-08) mm
Aosta - Piazza Plouves 580 m. slm	18.4	8.7	0.0
Ayas - Champoluc 1566 m. slm	9.3	0.8	0.0
Champorcher - Petit-Mont-Blanc 1640 m. slm	8.4	4.8	0.0
Cogne - Gimillan 1785 m. slm	9.5	2.1	0.0
Courmayeur - Dolonne 1200 m. slm	14.0	6.0	0.0
Donnas - Clapey 341 m. slm	19.0	10.8	0.0
Etroubles - Chevière 1339 m. slm	13.5	3.9	0.0
Gressoney-Saint-Jean - Bieltschocke 1370 m. slm	10.8	2.6	0.0
La Thuile - Les Granges 1637 m. slm	11.3	3.0	0.0
Morgex - Capoluogo 938 m. slm	16.0	5.4	0.0
Nus - Saint-Barthélemy - Osservatorio 1675 m. slm	9.1	5.3	0.0
Rhêmes-Notre-Dame - Chaudanne 1794 m. slm	9.5	1.6	0.0
Saint-Christophe - Aeroporto 545 m. slm	19.0	5.6	0.0
Saint-Vincent - Terme 626 m. slm	18.3	8.3	0.0
Valgrisenche - Menthieu 1859 m. slm	7.9	2.3	0.0
Valsavarenche - Pont 1951 m. slm	6.9	0.7	0.0
Valtournenche - Breuil Cervinia 1998 m. slm	7.5	0.9	0.0
Verrès - Capoluogo 375 m. slm	18.5	8.5	0.0
Villeneuve - S.R. Saint-Nicolas 839 m. slm	16.3	8.8	0.0

(I dati riportati sono pubblicati con procedura automatica, non risultano pertanto validati)