


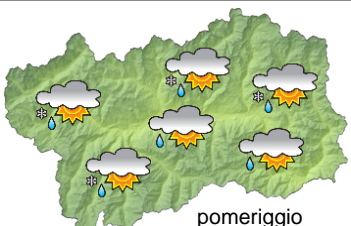

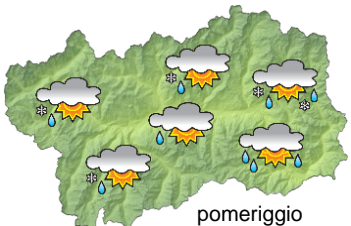






SITUAZIONE SINOTTICA

La depressione attualmente nei pressi del Portogallo determina precipitazioni abbondanti fino a domattina sull'Italia nord-occidentale. In seguito si allontanerà verso levante, lasciando spazio dalla serata di sabato alla discesa di aria fredda da nord verso il versante settentrionale delle Alpi.

 <p>mattino</p>		mercoledì 11 maggio 2016		attendibilità: ★★☆☆	
		<p>Precipitazioni diffuse, anche abbondanti nel settore sud-orientale, nevose oltre 2100-2300 m, in temporanea attenuazione a metà giornata. Venti: 3000 m moderati sud-orientali; deboli sud-orientali nelle valli. Temperature: in calo. Zero termico: 2800 m; T 1500: 10 °C; T 3000: -1 °C (valori nella libera atmosfera). Pressione: in calo.</p>			
 <p>pomeriggio</p>		Temperature: <i>montagna (max)</i>	▼	Segnalazioni: precipitazioni diffuse, abbondanti nel settore sud-orientale.	
		Temperature: <i>valli (max)</i>	▼		

 <p>mattino</p>		giovedì 12 maggio 2016		attendibilità: ★★☆☆	
		<p>Precipitazioni diffuse di moderata intensità fino al mattino, nevose oltre 2100-2300 m, poi parziali schiarite, con nuovi rovesci pomeridiani. Venti: 3000 m da moderati a localmente forti da WNW; episodi di foehn nelle valli. Temperature: in lieve calo in montagna, in lieve aumento le massime nelle valli. Zero termico: 2300 » 2700 m; T 1500: 4 » 11 °C; T 3000: -3 » -2 °C (valori nella libera atmosfera). Pressione: in calo.</p>			
 <p>pomeriggio</p>		Temperature: <i>montagna (min max)</i>	▼ ▼	Segnalazioni: precipitazioni diffuse fino al mattino.	
		Temperature: <i>valli (min max)</i>	◀ ▲		

 <p>mattino</p>		venerdì 13 maggio 2016		attendibilità: ★★☆☆	
		<p>Nuvolosità irregolare, con deboli precipitazioni nel settore nord-occidentale e rovesci pomeridiani presso il Piemonte; ampie schiarite in serata. Venti: 3000 m moderati o localmente forti da NW, in attenuazione e rotazione da W; episodi di foehn nelle valli. Temperature: massime in lieve aumento. Zero termico: 2300 » 2800 m (valori nella libera atmosfera). Pressione: in lieve aumento.</p>			
 <p>pomeriggio</p>		Temperature: <i>montagna (min max)</i>	◀ ▲		
		Temperature: <i>valli (min max)</i>	◀ ▲		

tendenza successiva				attendibilità: ★★☆☆
 <p>sab 14 mag</p>	 <p>dom 15 mag</p>	 <p>lun 16 mag</p>	 <p>mar 17 mag</p>	<p>Sabato nuvolosità irregolare con qualche precipitazione sui confini e temperature in calo in montagna, abbastanza soleggiato e fresco domenica, lunedì e martedì.</p>

11/05/2016	Temperatura Max di ieri (ore 12-18) °C	Temperatura Min di oggi (ore 00-08) °C	Precipitazioni ultime 24 ore (ore 08-08) mm
Aosta - Piazza Plouves 580 m. slm	19.7	12.3	1.2
Ayas - Champoluc 1566 m. slm	12.3	6.2	4.6
Champorcher - Petit-Mont-Blanc 1640 m. slm	8.7	3.7	14.2
Cogne - Gimillan 1785 m. slm	10.5	4.4	6.4
Courmayeur - Dolonne 1200 m. slm	15.3	7.8	9.2
Donnas - Clapey 341 m. slm	16.8	12.1	15.8
Etroubles - Chevière 1339 m. slm	13.4	7.2	3.0
Gressoney-Saint-Jean - Bieltschocke 1370 m. slm	12.0	7.2	9.8
La Thuile - Les Granges 1637 m. slm	11.6	5.5	5.6
Morgex - Capoluogo 938 m. slm	17.2	9.5	6.8
Nus - Saint-Barthélemy - Osservatorio 1675 m. slm	11.9	5.8	4.2
Rhêmes-Notre-Dame - Chaudanne 1794 m. slm	10.5	4.4	9.4
Saint-Christophe - Aeroporto 545 m. slm	22.5	11.8	2.8
Saint-Vincent - Terme 626 m. slm	18.6	11.0	7.0
Valgrisenche - Menthieu 1859 m. slm	9.3	3.9	3.4
Valsavarenche - Pont 1951 m. slm	9.3	1.5	9.2
Valtournenche - Breuil Cervinia 1998 m. slm	9.9	3.3	6.2
Verrès - Capoluogo 375 m. slm	18.2	12.6	12.4
Villeneuve - S.R. Saint-Nicolas 839 m. slm	18.8	10.4	3.6

(I dati riportati sono pubblicati con procedura automatica, non risultano pertanto validati)