








## SITUAZIONE SINOTTICA

Aria fredda scende da nord verso il versante settentrionale delle Alpi, interessando anche la nostra regione almeno fino a lunedì. Nei due giorni successivi l'alta pressione riprenderà il sopravvento, con aria più calda, poi una perturbazione sembra voler passare sul versante nord-alpino tra mercoledì e giovedì. In seguito i flussi saranno occidentali e atlantici: più miti ed umidi.

 <p>mattino</p>		<p align="center"><b>sabato 14 maggio 2016</b></p> <p align="right">attendibilità: ★★☆☆</p>	
 <p>pomeriggio</p>		<p>Presso i confini esteri nuvolosità irregolare con qualche debole precipitazione - neve oltre 2000-2300 m. Cielo più soleggiato altrove, con rovesci pomeridiani presso il Piemonte.</p> <p><b>Venti:</b> 3000 m generalmente moderati da NNW; foehn nelle valli.</p> <p><b>Temperature:</b> in lieve aumento nelle valli, in calo in montagna.</p> <p>Zero termico: 2900 m; T 1500: 15 °C; T 3000: -6 °C (valori nella libera atmosfera).</p> <p><b>Pressione:</b> in aumento.</p>	
		<p>Temperature: <i>montagna (max)</i> ▼</p>	<p><b>Segnalazioni:</b> nulla da segnalare.</p>
		<p>Temperature: <i>valli (max)</i> ▲</p>	

 <p>mattino</p>		<p align="center"><b>domenica 15 maggio 2016</b></p> <p align="right">attendibilità: ★★☆☆</p>	
 <p>pomeriggio</p>		<p>Soleggiato con qualche debole addensamento presso i confini esteri e basso rischio di qualche rovescio pomeridiano presso il Piemonte.</p> <p><b>Venti:</b> 3000 m moderati o localmente forti da NNW; foehn anche intenso nelle valli.</p> <p><b>Temperature:</b> in calo, più sensibile in quota.</p> <p>Zero termico: 2000 » 2500 m; T 1500: 5 » 10 °C; T 3000: -8 » -2 °C (valori nella libera atmosfera).</p> <p><b>Pressione:</b> in aumento.</p>	
		<p>Temperature: <i>montagna (min max)</i> ▼ ▼</p>	<p><b>Segnalazioni:</b> nulla da segnalare.</p>
		<p>Temperature: <i>valli (min max)</i> ▼ ▼</p>	

 <p>mattino</p>		<p align="center"><b>lunedì 16 maggio 2016</b></p> <p align="right">attendibilità: ★★☆☆</p>	
 <p>pomeriggio</p>		<p>Abbastanza soleggiato con addensamenti in sviluppo al pomeriggio presso le zone di confine estero.</p> <p><b>Venti:</b> 3000 m da deboli a moderati da NW; foehn in attenuazione nelle valli.</p> <p><b>Temperature:</b> ancora in calo lieve.</p> <p>Zero termico: 1800 » 2400 m (valori nella libera atmosfera).</p> <p><b>Pressione:</b> stazionaria.</p>	
		<p>Temperature: <i>montagna (min max)</i> ▼ ▼</p>	
		<p>Temperature: <i>valli (min max)</i> ▼ ▼</p>	

		<p align="center"><b>tendenza successiva</b></p> <p align="right">attendibilità: ★★☆☆</p>	
<p>mar 17 mag</p>	<p>mer 18 mag</p>	<p>gio 19 mag</p>	<p>ven 20 mag</p>
<p>Abbastanza soleggiato, ancora fresco la prima parte di martedì e poi temperature in graduale rialzo fino a mercoledì; tra mercoledì e giovedì qualche nuvola in più e qualche precipitazione sui confini esteri, più umido e caldo venerdì.</p>			

<b>14/05/2016</b>	<b>Temperatura Max di ieri (ore 12-18) °C</b>	<b>Temperatura Min di oggi (ore 00-08) °C</b>	<b>Precipitazioni ultime 24 ore (ore 08-08) mm</b>
Aosta - Piazza Plouves 580 m. slm	22.6	12.7	0.0
Ayas - Champoluc 1566 m. slm	14.0	1.6	0.0
Champorcher - Petit-Mont-Blanc 1640 m. slm	11.6	5.9	0.0
Cogne - Gimillan 1785 m. slm	11.4	3.4	0.2
Courmayeur - Dolonne 1200 m. slm	15.2	9.3	1.4
Donnas - Clapey 341 m. slm	18.3	12.5	0.0
Etroubles - Chevière 1339 m. slm	13.9	9.8	0.2
Gressoney-Saint-Jean - Bieltschocke 1370 m. slm	15.5	5.0	0.0
La Thuile - Les Granges 1637 m. slm	10.9	5.2	0.0
Morgex - Capoluogo 938 m. slm	18.1	11.0	0.0
Nus - Saint-Barthélemy - Osservatorio 1675 m. slm	13.3	6.2	0.0
Rhêmes-Notre-Dame - Chaudanne 1794 m. slm	13.2	1.7	0.0
Saint-Christophe - Aeroporto 545 m. slm	24.1	9.3	0.0
Saint-Vincent - Terme 626 m. slm	18.7	10.7	0.0
Valgrisenche - Menthieu 1859 m. slm	9.5	4.8	0.0
Valsavarenche - Pont 1951 m. slm	10.4	1.4	0.0
Valtournenche - Breuil Cervinia 1998 m. slm	10.5	1.8	0.0
Verrès - Capoluogo 375 m. slm	19.1	11.0	0.0
Villeneuve - S.R. Saint-Nicolas 839 m. slm	19.9	13.0	0.0

*(I dati riportati sono pubblicati con procedura automatica, non risultano pertanto validati)*