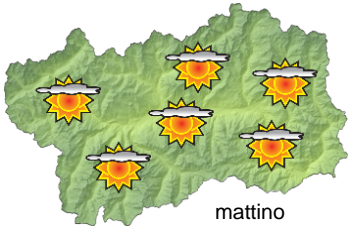

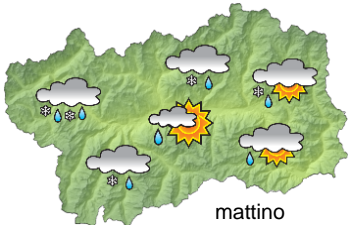









SITUAZIONE SINOTTICA

Una saccatura in discesa dal Nord-Atlantico fa affluire aria più umida e instabile, con conseguente aumento della nuvolosità e con precipitazioni che perdureranno fino a domattina. Un'alta pressione sul medio Atlantico riprenderà gradualmente piede dalla seconda parte di domani, cercando di isolare la depressione citata in un minimo chiuso e spingendola verso il Sud dell'Italia, portando così stabilità e rialzo termico - foehn venerdì - fino a sabato in Valle d'Aosta. In seguito un nuovo approfondimento sembra disturbare la seconda parte di domenica e lunedì, per poi avere flussi umidi e più miti dall'Atlantico.

mercoledì 18 maggio 2016		attendibilità: ★★☆☆
 <p>mattino</p>	<p>Sempre più nuvoloso con precipitazioni inizialmente deboli e sparse dal pomeriggio/sera; limite neve in calo nella notte a 1800 m circa.</p> <p>Venti: 3000 m deboli da S in rotazione da SW e rinforzo; a regime di brezza nelle valli.</p> <p>Temperature: in rialzo in quota.</p> <p>Zero termico: 3000 m; T 1500: 12 °C; T 3000: 0 °C (valori nella libera atmosfera).</p> <p>Pressione: in calo.</p>	
 <p>pomeriggio</p>	<p>Temperature: <i>montagna (max)</i> ▲</p> <p>Temperature: <i>valli (max)</i> ↔</p>	<p>Segnalazioni: nulla da segnalare.</p>

giovedì 19 maggio 2016		attendibilità: ★★☆☆
 <p>mattino</p>	<p>Molto nuvoloso o coperto con precipitazioni diffuse, da deboli a moderate, più intense al mattino e più insistenti ai confini esteri. Limite neve in calo a 1400 m circa a fine episodio. Schiarite dal pomeriggio a partire dalla bassa Valle.</p> <p>Venti: 3000 m moderati o localmente forti da W in rotazione e rinforzo da N dalla tarda mattinata; foehn in sviluppo nelle valli.</p> <p>Temperature: in lieve calo tranne le minime nei fondovalle già a foehn.</p> <p>Zero termico: 1700 » 2800 m; T 1500: 2 » 10 °C; T 3000: -8 » -1 °C (valori nella libera atmosfera).</p> <p>Pressione: in lieve rialzo.</p>	
 <p>pomeriggio</p>	<p>Temperature: <i>montagna (min max)</i> ▼ ▼</p> <p>Temperature: <i>valli (min max)</i> ▼ ▼</p>	<p>Segnalazioni: nulla da segnalare.</p>

venerdì 20 maggio 2016		attendibilità: ★★☆☆
 <p>mattino</p>	<p>Prevalentemente soleggiato con qualche nube medio-alta.</p> <p>Venti: 3000 m deboli da N in rotazione da S; foehn in attenuazione nelle valli, brezza pomeridiana in media e bassa Valle.</p> <p>Temperature: in rialzo deciso, tranne le minime nei fondovalle.</p> <p>Zero termico: 2300 » 3400 m (valori nella libera atmosfera).</p> <p>Pressione: in rialzo.</p>	
 <p>pomeriggio</p>	<p>Temperature: <i>montagna (min max)</i> ▲ ▲</p> <p>Temperature: <i>valli (min max)</i> ▼ ▲</p>	

tendenza successiva				attendibilità: ★★☆☆
 <p>sab 21 mag</p>	 <p>dom 22 mag</p>	 <p>lun 23 mag</p>	 <p>mar 24 mag</p>	<p>Ancora abbastanza soleggiato sabato, domenica nuvoloso con qualche precipitazione dal pomeriggio/sera e fino a lunedì; in seguito miglioramenti graduali.</p>

18/05/2016	Temperatura Max di ieri (ore 12-18) °C	Temperatura Min di oggi (ore 00-08) °C	Precipitazioni ultime 24 ore (ore 08-08) mm
Aosta - Piazza Plouves 580 m. slm	23.2	8.7	0.0
Ayas - Champoluc 1566 m. slm	12.8	1.1	0.0
Champorcher - Petit-Mont-Blanc 1640 m. slm	10.7	3.9	0.0
Cogne - Gimillan 1785 m. slm	12.3	0.6	0.0
Courmayeur - Dolonne 1200 m. slm	16.3	4.2	0.0
Donnas - Clapey 341 m. slm	20.0	10.8	0.0
Etroubles - Chevière 1339 m. slm	13.7	3.1	0.0
Gressoney-Saint-Jean - Bieltschocke 1370 m. slm	13.7	3.8	0.0
La Thuile - Les Granges 1637 m. slm	10.3	1.2	0.0
Morgex - Capoluogo 938 m. slm	17.7	4.6	0.0
Nus - Saint-Barthélemy - Osservatorio 1675 m. slm	12.2	3.2	0.0
Rhêmes-Notre-Dame - Chaudanne 1794 m. slm	11.9	-0.7	0.0
Saint-Christophe - Aeroporto 545 m. slm	24.6	6.4	0.0
Saint-Vincent - Terme 626 m. slm	20.2	8.4	0.0
Valgrisenche - Menthieu 1859 m. slm	9.2	0.5	0.0
Valsavarenche - Pont 1951 m. slm	10.5	-0.7	0.0
Valtournenche - Breuil Cervinia 1998 m. slm	11.4	-0.3	0.0
Verrès - Capoluogo 375 m. slm	19.9	9.9	0.0
Villeneuve - S.R. Saint-Nicolas 839 m. slm	20.0	8.4	0.0

(I dati riportati sono pubblicati con procedura automatica, non risultano pertanto validati)