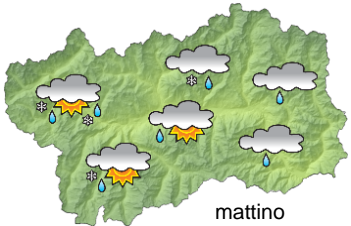











SITUAZIONE SINOTTICA

Un'alta pressione sul medio Atlantico riprende gradualmente piede e cerca di isolare la depressione, che ha portato qualche centimetro di neve in media montagna e aria ben fredda a ridosso dei versanti esteri, spingendola verso il centro dell'Italia, portando così stabilità e un deciso rialzo termico fino a buona parte del fine settimana in Valle d'Aosta. In seguito un nuovo approfondimento sembra disturbare la seconda parte di domenica e lunedì, per poi avere flussi più miti e stabili atlantici.

 <p>mattino</p>		giovedì 19 maggio 2016		attendibilità: ★★☆☆	
 <p>pomeriggio</p>		Nuvolosità in graduale attenuazione a partire dalla bassa e media Valle, fino a cielo prevalentemente sgombro in serata. Venti: 3000 m forti da N; foehn in sviluppo nelle valli. Temperature: in lieve calo. Zero termico: 2800 m; T 1500: 10 °C; T 3000: -1 °C (valori nella libera atmosfera). Pressione: in lieve rialzo.			
Temperature: <i>montagna (max)</i>		▼	Segnalazioni: nulla da segnalare.		
Temperature: <i>valli (max)</i>		▼			

 <p>mattino</p>		venerdì 20 maggio 2016		attendibilità: ★★★★★	
 <p>pomeriggio</p>		Soleggiato o poco nuvoloso. Venti: 3000 m deboli dai quadranti N in rotazione da S; foehn in attenuazione nelle valli, brezze in media e bassa Valle. Temperature: in rialzo deciso, più attenuato nelle minime nei fondovalle. Zero termico: 2300 » 3400 m; T 1500: 5 » 17 °C; T 3000: -4 » 3 °C (valori nella libera atmosfera). Pressione: in rialzo.			
Temperature: <i>montagna (min max)</i>		▲ ▲	Segnalazioni: nulla da segnalare.		
Temperature: <i>valli (min max)</i>		▲ ▲			

 <p>mattino</p>		sabato 21 maggio 2016		attendibilità: ★★★★★	
 <p>pomeriggio</p>		Possibili strati mattutini nelle valli, in dissolvimento, in una giornata prevalentemente soleggiata. Venti: 3000 m deboli dai quadranti occidentali; brezze nelle valli. Temperature: in rialzo. Zero termico: 3000 » 3700 m (valori nella libera atmosfera). Pressione: pressoché stazionaria.			
Temperature: <i>montagna (min max)</i>		▲ ▲			
Temperature: <i>valli (min max)</i>		▲ ▲			

tendenza successiva				attendibilità: ★★★★★
 dom 22 mag	 lun 23 mag	 mar 24 mag	 mer 25 mag	Inizialmente abbastanza soleggiato domenica, poi nuvolosità in ispessimento e precipitazioni fino a lunedì; in seguito miglioramento graduale.

19/05/2016	Temperatura Max di ieri (ore 12-18) °C	Temperatura Min di oggi (ore 00-08) °C	Precipitazioni ultime 24 ore (ore 08-08) mm
Aosta - Piazza Plouves 580 m. slm	22.4	10.8	2.8
Ayas - Champoluc 1566 m. slm	12.4	3.7	4.0
Champorcher - Petit-Mont-Blanc 1640 m. slm	9.9	3.2	4.0
Cogne - Gimillan 1785 m. slm	16.4	1.5	4.0
Courmayeur - Dolonne 1200 m. slm	18.3	4.8	12.4
Donnas - Clapey 341 m. slm	19.9	11.1	5.0
Etroubles - Chevière 1339 m. slm	15.1	4.4	7.0
Gressoney-Saint-Jean - Bieltschocke 1370 m. slm	12.4	4.1	5.8
La Thuile - Les Granges 1637 m. slm	13.5	0.6	11.4
Morgex - Capoluogo 938 m. slm	21.0	6.3	8.8
Nus - Saint-Barthélemy - Osservatorio 1675 m. slm	12.4	2.3	4.6
Rhêmes-Notre-Dame - Chaudanne 1794 m. slm	13.7	0.7	11.8
Saint-Christophe - Aeroporto 545 m. slm	23.6	9.5	3.4
Saint-Vincent - Terme 626 m. slm	19.4	8.8	8.0
Valgrisenche - Menthieu 1859 m. slm	12.8	0.0	10.0
Valsavarenche - Pont 1951 m. slm	11.4	0.4	6.8
Valtournenche - Breuil Cervinia 1998 m. slm	11.2	0.3	8.4
Verrès - Capoluogo 375 m. slm	19.5	10.2	3.6
Villeneuve - S.R. Saint-Nicolas 839 m. slm	21.3	7.8	7.0

(I dati riportati sono pubblicati con procedura automatica, non risultano pertanto validati)