








SITUAZIONE SINOTTICA

Le Alpi sono al margine tra un promontorio anticiclonico mediterraneo e una saccatura atlantica in graduale avvicinamento. Quest'ultima struttura determina un flusso di correnti di aria umida che favorirà condizioni abbastanza instabili per almeno tutto il fine settimana, associate ad un calo delle temperature, soprattutto domenica, quando raggiungerà il centro-Europa.

 <p>mattino</p>	venerdì 27 maggio 2016		attendibilità: ★★☆☆
	<p>Nuvolosità irregolare con qualche schiarita nelle ore centrali, aumento della nuvolosità e qualche locale rovescio nella seconda parte della giornata. Venti: 3000 m da moderati a deboli da SW; brezze nelle valli. Temperature: in rialzo, soprattutto in quota. Zero termico: 3900 m; T 1500: 19 °C; T 3000: 6 °C (valori nella libera atmosfera). Pressione: stazionaria.</p>		
 <p>pomeriggio</p>	Temperature: <i>montagna (max)</i>	▲	Segnalazioni: nulla da segnalare.
	Temperature: <i>valli (max)</i>	▲	

 <p>mattino</p>	sabato 28 maggio 2016		attendibilità: ★★☆☆
	<p>Solo in parte soleggiato per nuvolosità irregolare in graduale aumento associata a qualche rovescio sparso, più probabile nella seconda parte della giornata. Venti: 3000 m da moderati a deboli da SW; generalmente deboli da SE nelle valli. Temperature: in lieve calo le massime. Zero termico: 3400 » 3700 m; T 1500: 9 » 18 °C; T 3000: 4 » 7 °C (valori nella libera atmosfera). Pressione: in calo.</p>		
 <p>pomeriggio</p>	Temperature: <i>montagna (min max)</i>	◀ ▼	Segnalazioni: nulla da segnalare.
	Temperature: <i>valli (min max)</i>	◀ ▼	

 <p>mattino</p>	domenica 29 maggio 2016		attendibilità: ★★☆☆
	<p>Molto nuvoloso con precipitazioni sparse che tenderanno ad attenuarsi e confinarsi sui rilievi a fine giornata. Venti: 3000 m da moderati a deboli in rotazione da NW; generalmente deboli da SE nelle valli. Temperature: in calo. Zero termico: 3200 » 2900 m (valori nella libera atmosfera). Pressione: in temporaneo calo.</p>		
 <p>pomeriggio</p>	Temperature: <i>montagna (min max)</i>	▼ ▼	
	Temperature: <i>valli (min max)</i>	▼ ▼	

tendenza successiva				attendibilità: ★★☆☆
				Irregolarmente nuvoloso con schiarite e qualche debole precipitazione.
lun 30 mag	mar 31 mag	mer 1 giu	gio 2 giu	

27/05/2016	Temperatura Max di ieri (ore 12-18) °C	Temperatura Min di oggi (ore 00-08) °C	Precipitazioni ultime 24 ore (ore 08-08) mm
Aosta - Piazza Plouves 580 m. slm	24.4	15.7	0.0
Ayas - Champoluc 1566 m. slm	17.3	5.5	0.0
Champorcher - Petit-Mont-Blanc 1640 m. slm	13.6	9.0	0.0
Cogne - Gimillan 1785 m. slm	16.4	6.0	0.0
Courmayeur - Dolonne 1200 m. slm	18.9	11.5	0.0
Donnas - Clapey 341 m. slm	24.2	15.1	0.0
Etroubles - Chevière 1339 m. slm	18.4	9.0	0.0
Gressoney-Saint-Jean - Bieltschocke 1370 m. slm	17.6	6.8	0.0
La Thuile - Les Granges 1637 m. slm	16.7	8.2	0.0
Morgex - Capoluogo 938 m. slm	20.7	12.0	0.0
Nus - Saint-Barthélemy - Osservatorio 1675 m. slm	15.8	8.4	0.0
Rhêmes-Notre-Dame - Chaudanne 1794 m. slm	15.8	6.2	0.0
Saint-Christophe - Aeroporto 545 m. slm	25.1	14.3	0.0
Saint-Vincent - Terme 626 m. slm	24.0	14.3	0.0
Valgrisenche - Menthieu 1859 m. slm	16.3	6.3	0.0
Valsavarenche - Pont 1951 m. slm	14.8	5.4	0.0
Valtournenche - Breuil Cervinia 1998 m. slm	13.2	4.5	0.0
Verrès - Capoluogo 375 m. slm	23.3	13.5	0.0
Villeneuve - S.R. Saint-Nicolas 839 m. slm	22.1	13.9	0.0

(I dati riportati sono pubblicati con procedura automatica, non risultano pertanto validati)