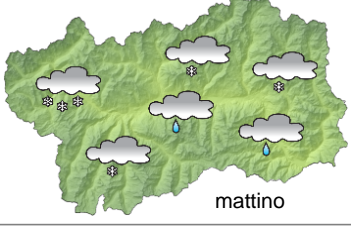











SITUAZIONE SINOTTICA

In un flusso sud-occidentale una perturbazione attraversa oggi la nostra regione; seguiranno correnti nord-occidentali generalmente fredde che determineranno tempo in parte instabile, con annuvolamenti a tratti intensi sulla dorsale alpina associati a qualche precipitazione.

 <p>mattino</p>	sabato 5 novembre 2016		attendibilità: ★★☆☆
	<p>Molto nuvoloso o coperto con precipitazioni anche diffuse, moderate nel settore occidentale, generalmente deboli altrove, quota della neve in rialzo oltre 1500 m circa. Venti: 3000 m SW moderati a tratti forti; assenti o SE deboli nelle valli. Temperature: in calo. Zero termico: 2000 m; T 1500: 3 °C; T 3000: -2 °C (valori nella libera atmosfera). Pressione: in forte calo.</p>		
 <p>pomeriggio</p>	Temperature: <i>montagna (max)</i>	▼	Segnalazioni: nevicata in media montagna.
	Temperature: <i>valli (max)</i>	▼	

 <p>mattino</p>	domenica 6 novembre 2016		attendibilità: ★★☆☆
	<p>Inizialmente molto nuvoloso, dalle ore centrali schiarite anche ampie su media e bassa valle con nubi persistenti sulla dorsale; deboli precipitazioni a nord-ovest in particolare al mattino, limite neve in calo sui 1200 m. Venti: 3000 m W deboli in rotazione da NW e rinforzo fino a localmente forti; foehn in estensione nelle valli. Temperature: in forte calo in montagna. Zero termico: 1600 » 1400 m; T 1500: 1 » -3 °C; T 3000: -4 » -9 °C (valori nella libera atmosfera). Pressione: in calo poi stazionaria.</p>		
 <p>pomeriggio</p>	Temperature: <i>montagna (min max)</i>	▼ ▼	Segnalazioni: nulla da segnalare.
	Temperature: <i>valli (min max)</i>	◄ ◄	

 <p>mattino</p>	lunedì 7 novembre 2016		attendibilità: ★★☆☆
	<p>Nuvolosità irregolare sulla dorsale con qualche fiocco di neve possibile, in prevalenza soleggiato altrove. Venti: 3000 m NW moderati; foehn nelle valli. Temperature: in calo in montagna. Zero termico: 1000 / 1400 m (valori nella libera atmosfera). Pressione: in lieve rialzo.</p>		
 <p>pomeriggio</p>	Temperature: <i>montagna (min max)</i>	▼ ▼	
	Temperature: <i>valli (min max)</i>	◄ ◄	

tendenza successiva				attendibilità: ★★☆☆
				<p>Fino a venerdì tempo ancora in parte instabile e fresco con nuvolosità irregolare e qualche fiocco di neve sui rilievi di confine.</p>
mar 8 nov	mer 9 nov	gio 10 nov	ven 11 nov	

05/11/2016	Temperatura Max di ieri (ore 12-18) °C	Temperatura Min di oggi (ore 00-08) °C	Precipitazioni ultime 24 ore (ore 08-08) mm
Aosta - Piazza Plouves 580 m. slm	11.5	5.2	11.4
Ayas - Champoluc 1566 m. slm	6.9	0.5	6.4
Champorcher - Petit-Mont-Blanc 1640 m. slm	4.8	0.2	5.0
Cogne - Gimillan 1785 m. slm	7.9	-0.8	7.0
Courmayeur - Dolonne 1200 m. slm	8.6	0.7	27.8
Donnas - Clapey 341 m. slm	11.1	8.2	1.8
Etroubles - Chevière 1339 m. slm	6.8	0.1	11.8
Gressoney-Saint-Jean - Bieltschocke 1370 m. slm	7.2	1.2	6.6
La Thuile - Les Granges 1637 m. slm	4.9	-0.4	19.2
Morgex - Capoluogo 938 m. slm	10.8	1.2	20.2
Nus - Saint-Barthélemy - Osservatorio 1675 m. slm	5.5	0.3	6.6
Rhêmes-Notre-Dame - Chaudanne 1794 m. slm	6.0	-0.1	11.4
Saint-Christophe - Aeroporto 545 m. slm	14.7	5.6	8.2
Saint-Vincent - Terme 626 m. slm	12.3	5.6	5.6
Valgrisenche - Menthieu 1859 m. slm	4.6	-0.6	10.2
Valsavarenche - Pont 1951 m. slm	5.0	-0.8	9.4
Valtournenche - Breuil Cervinia 1998 m. slm	5.2	-1.1	3.2
Verrès - Capoluogo 375 m. slm	12.8	7.6	3.8
Villeneuve - S.R. Saint-Nicolas 839 m. slm	11.5	3.7	12.6

(I dati riportati sono pubblicati con procedura automatica, non risultano pertanto validati)