











SITUAZIONE SINOTTICA

In flussi dai quadranti settentrionali, il fronte che sta portando precipitazioni si esaurirà questa sera, permettendo ad un'alta pressione sul Mediterraneo occidentale di espandersi temporaneamente e favorire un bel sabato. Aria nuovamente più fredda ed instabile in quota passerà sulla nostra regione tra domenica e lunedì, portandosi dietro della nuvolosità che, attualmente, sembra determinare solo qualche sporadica precipitazione sui confini esteri. In seguito, con condizioni di maggiore stabilità, le temperature si rialzeranno decisamente anche nelle valli per la presenza di foehn - da confermare.

venerdì 11 novembre 2016		attendibilità: ★★☆☆
 mattino	<p>Nuvolosità estesa e compatta sul nord-ovest con nevicata deboli o localmente moderate sui rilievi di confine, in parte soleggiato altrove, con schiarite sempre più ampie a partire dai settori di SE nel corso della giornata.</p> <p>Venti: 3000 m da nord-ovest m forti o localmente molto forti; foehn in sviluppo nelle valli, intenso dal pomeriggio.</p> <p>Temperature: in generale calo tranne nei fondovalle prossimi al Piemonte.</p> <p>Zero termico: 1200 / 1700 m; T 1500: 2 °C; T 3000: -10 / -14 °C (valori nella libera atmosfera).</p> <p>Pressione: in forte rialzo.</p>	
 pomeriggio	<p>Temperature: <i>montagna (max)</i> ▼</p>	<p>Segnalazioni: nulla da segnalare.</p>
	<p>Temperature: <i>valli (max)</i> ▼</p>	

sabato 12 novembre 2016		attendibilità: ★★☆☆
 mattino	<p>Soleggiato e solo inizialmente ventoso, con qualche addensamento medio-basso sui confini esteri e qualche possibile velo alto e sottile di passaggio.</p> <p>Venti: 3000 m moderati da N in attenuazione e rotazione da NW; episodi di foehn in attenuazione nelle valli, possibili deboli brezze pomeridiane in media e bassa valle centrale.</p> <p>Temperature: massime in rialzo, soprattutto in quota, minime in deciso calo nelle valli.</p> <p>Zero termico: 1000 » 2400 m; T 1500: -3 » 4 °C; T 3000: -10 » -3 °C (valori nella libera atmosfera).</p> <p>Pressione: pressoché stazionaria.</p>	
 pomeriggio	<p>Temperature: <i>montagna (min max)</i> ◀▶ ▲</p>	<p>Segnalazioni: nulla da segnalare.</p>
	<p>Temperature: <i>valli (min max)</i> ▼▶ ▲</p>	

domenica 13 novembre 2016		attendibilità: ★★☆☆
 mattino	<p>Nuvoloso nella prima parte della giornata, poi schiarite sempre più ampie con qualche debole addensamento in formazione ai confini piemontesi.</p> <p>Venti: 3000 m deboli da N; qualche episodio di foehn nelle valli superiori, a regime di brezza altrove.</p> <p>Temperature: in generale rialzo.</p> <p>Zero termico: 1500 » 2800 m (valori nella libera atmosfera).</p> <p>Pressione: in forte rialzo.</p>	
 pomeriggio	<p>Temperature: <i>montagna (min max)</i> ▲ ▲</p>	
	<p>Temperature: <i>valli (min max)</i> ▲ ▲</p>	

tendenza successiva				attendibilità: ★☆☆☆
 lun 14 nov	 mar 15 nov	 mer 16 nov	 gio 17 nov	<p>Nuvoloso lunedì, in prevalenza soleggiato martedì e mercoledì, possibile nuvolosità giovedì.</p>

11/11/2016	Temperatura Max di ieri (ore 12-18) °C	Temperatura Min di oggi (ore 00-08) °C	Precipitazioni ultime 24 ore (ore 08-08) mm
Aosta - Piazza Plouves 580 m. slm	7.1	3.0	5.0
Ayas - Champoluc 1566 m. slm	3.6	-0.6	4.6
Champorcher - Petit-Mont-Blanc 1640 m. slm	6.5	-1.0	1.4
Cogne - Gimillan 1785 m. slm	-0.7	-2.3	3.0
Courmayeur - Dolonne 1200 m. slm	1.5	0.9	28.8
Donnas - Clapey 341 m. slm	11.4	3.5	0.0
Etroubles - Chevière 1339 m. slm	1.0	-0.1	6.4
Gressoney-Saint-Jean - Bieltschocke 1370 m. slm	6.0	-0.8	6.2
La Thuile - Les Granges 1637 m. slm	-0.2	-0.9	2.2
Morgex - Capoluogo 938 m. slm	3.4	2.3	7.6
Nus - Saint-Barthélemy - Osservatorio 1675 m. slm	1.5	-1.4	9.6
Rhêmes-Notre-Dame - Chaudanne 1794 m. slm	-0.7	-1.5	16.0
Saint-Christophe - Aeroporto 545 m. slm	7.7	2.8	5.4
Saint-Vincent - Terme 626 m. slm	7.9	1.3	8.4
Valgrisenche - Menthieu 1859 m. slm	-1.3	-2.3	8.0
Valsavarenche - Pont 1951 m. slm	-0.6	-2.4	5.2
Valtournenche - Breuil Cervinia 1998 m. slm	-2.8	-3.4	15.0
Verrès - Capoluogo 375 m. slm	10.6	4.3	2.8
Villeneuve - S.R. Saint-Nicolas 839 m. slm	5.5	2.8	3.4

(I dati riportati sono pubblicati con procedura automatica, non risultano pertanto validati)