




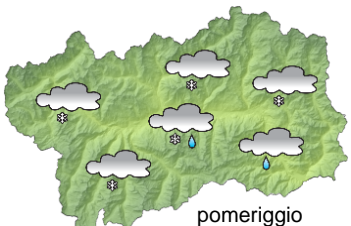






SITUAZIONE SINOTTICA

L'alta pressione che ha portato condizioni abbastanza soleggiate si indebolisce gradualmente per l'approfondimento di aria polare dal Nord dell'Atlantico, così da abbassare le temperature e portare precipitazioni tra venerdì e sabato e poi forse da lunedì.

 <p>mattino</p>		mercoledì 16 novembre 2016		attendibilità: ★★☆☆	
 <p>pomeriggio</p>		Giornata nuvolosa con nubi alte a tratti dense di passaggio e addensamenti in formazione sui rilievi. Venti: 3000 m deboli da NW; deboli variabili nelle valli. Temperature: in rialzo. Zero termico: 2800 / 3200 m; T 1500: 10 °C; T 3000: -2 / 2 °C (valori nella libera atmosfera). Pressione: in calo.			
		Temperature: <i>montagna (max)</i>	◀	Segnalazioni: nulla da segnalare.	
		Temperature: <i>valli (max)</i>	▲		
 <p>mattino</p>		giovedì 17 novembre 2016		attendibilità: ★★☆☆	
 <p>pomeriggio</p>		In prevalenza soleggiato con addensamenti nuvolosi sui rilievi e banchi medio-alti di passaggio, e possibili strati a SE. Venti: 3000 m deboli da W in rinforzo e rotazione da SW; brezze nelle valli. Temperature: in calo. Zero termico: 2000 » 2400 m; T 1500: 0 » 5 °C; T 3000: -5 » -2 °C (valori nella libera atmosfera). Pressione: stazionaria.			
		Temperature: <i>montagna (min max)</i>	▼	▼	Segnalazioni: nulla da segnalare.
		Temperature: <i>valli (min max)</i>	▼	▼	
 <p>mattino</p>		venerdì 18 novembre 2016		attendibilità: ★★☆☆	
 <p>pomeriggio</p>		Nuvolosità in aumento con deboli precipitazioni, più continue sul NW, neve a 700/800 m. Venti: 3000 m forti da SW; deboli o temporaneamente più intensi da SE nelle valli. Temperature: in calo. Zero termico: 1000 » 2000 m (valori nella libera atmosfera). Pressione: in calo.			
		Temperature: <i>montagna (min max)</i>	▼	▼	
		Temperature: <i>valli (min max)</i>	▼	▼	

				tendenza successiva	attendibilità: ★★☆☆
 sab 19 nov	 dom 20 nov	 lun 21 nov	 mar 22 nov	Debolmente perturbato sabato, pausa più soleggiata domenica e nuovamente brutto da lunedì.	

16/11/2016	Temperatura Max di ieri (ore 12-18) °C	Temperatura Min di oggi (ore 00-08) °C	Precipitazioni ultime 24 ore (ore 08-08) mm
Aosta - Piazza Plouves 580 m. slm	7.9	0.6	0.0
Ayas - Champoluc 1566 m. slm	8.2	-2.6	0.0
Champorcher - Petit-Mont-Blanc 1640 m. slm	8.8	6.0	0.0
Cogne - Gimillan 1785 m. slm	9.3	2.6	0.0
Courmayeur - Dolonne 1200 m. slm	6.9	0.9	0.0
Donnas - Clapey 341 m. slm	5.9	0.7	0.0
Etroubles - Chevière 1339 m. slm	5.7	2.3	0.0
Gressoney-Saint-Jean - Bieltschocke 1370 m. slm	7.2	-2.6	0.0
La Thuile - Les Granges 1637 m. slm	6.1	2.7	0.0
Morgex - Capoluogo 938 m. slm	6.4	-1.1	0.0
Nus - Saint-Barthélemy - Osservatorio 1675 m. slm	9.2	4.5	0.0
Rhêmes-Notre-Dame - Chaudanne 1794 m. slm	6.9	-1.8	0.0
Saint-Christophe - Aeroporto 545 m. slm	10.8	-2.0	0.0
Saint-Vincent - Terme 626 m. slm	9.2	0.7	0.0
Valgrisenche - Menthieu 1859 m. slm	8.8	2.5	0.0
Valsavarenche - Pont 1951 m. slm	6.4	0.2	0.0
Valtournenche - Breuil Cervinia 1998 m. slm	5.9	-1.3	0.0
Verrès - Capoluogo 375 m. slm	8.3	1.5	0.0
Villeneuve - S.R. Saint-Nicolas 839 m. slm	8.8	2.5	0.0

(I dati riportati sono pubblicati con procedura automatica, non risultano pertanto validati)