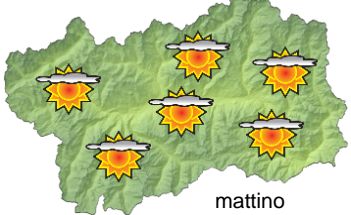



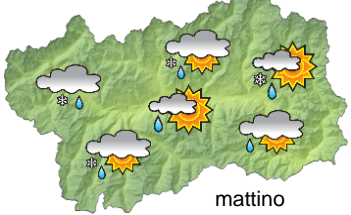







SITUAZIONE SINOTTICA

Le attuali condizioni abbastanza soleggiate lasceranno spazio domani al transito di una debole perturbazione associata ad una vasta e fredda saccatura che dal Nord Atlantico lambirà le Alpi, apportando qualche debole precipitazione fino alle prime ore di sabato. Domenica dovremmo poter beneficiare di una pausa più soleggiata, mentre successivamente, la modellistica attuale non permette di avere un grado di attendibilità soddisfacente, tuttavia si ipotizzano condizioni abbastanza perturbate fino a metà settimana.

giovedì 17 novembre 2016		attendibilità: ★★☆☆
 <p>mattino</p>	<p>Abbastanza soleggiato con temporanei addensamenti. Venti: 3000 m W deboli in rinforzo e rotazione da SW; SE deboli nelle valli. Temperature: in calo. Zero termico: 2400 m; T 1500: 5 °C; T 3000: -2 °C (valori nella libera atmosfera). Pressione: in calo.</p>	
 <p>pomeriggio</p>	<p>Temperature: <i>montagna (max)</i> ▼</p> <p>Temperature: <i>valli (max)</i> ▼</p>	<p>Segnalazioni: nulla da segnalare.</p>

venerdì 18 novembre 2016		attendibilità: ★★☆☆
 <p>mattino</p>	<p>Nuvoloso con deboli precipitazioni, specie sul settore nord-occidentale, nevose inizialmente intorno agli 800/1000 m in rialzo durante la giornata fino a circa 1500 m. Venti: 3000 m da moderati a forti da SW; generalmente deboli da SE nelle valli. Temperature: in calo. Zero termico: 1000 » 1800 m; T 1500: -3 » 3 °C; T 3000: -13 » -10 °C (valori nella libera atmosfera). Pressione: in calo.</p>	
 <p>pomeriggio</p>	<p>Temperature: <i>montagna (min max)</i> ▼ ▼</p> <p>Temperature: <i>valli (min max)</i> ▼ ▼</p>	<p>Segnalazioni: nulla da segnalare.</p>

sabato 19 novembre 2016		attendibilità: ★★☆☆
 <p>mattino</p>	<p>Al mattino ancora qualche debole fiocco oltre i 700/900 m, poi attenuazione della nuvolosità con schiarite via via più ampie. Venti: 3000 m SW moderati; SE deboli nelle valli. Temperature: senza variazioni di rilievo. Zero termico: 1000 » 1700 m (valori nella libera atmosfera). Pressione: in lieve rialzo.</p>	
 <p>pomeriggio</p>	<p>Temperature: <i>montagna (min max)</i> ◀ ▶</p> <p>Temperature: <i>valli (min max)</i> ◀ ▶</p>	

tendenza successiva				attendibilità: ★☆☆☆
 <p>dom 20 nov</p>	 <p>lun 21 nov</p>	 <p>mar 22 nov</p>	 <p>mer 23 nov</p>	<p>Abbastanza perturbato - da confermare.</p>

17/11/2016	Temperatura Max di ieri (ore 12-18) °C	Temperatura Min di oggi (ore 00-08) °C	Precipitazioni ultime 24 ore (ore 08-08) mm
Aosta - Piazza Plouves 580 m. slm	10.3	0.6	0.0
Ayas - Champoluc 1566 m. slm	10.7	-2.2	0.0
Champorcher - Petit-Mont-Blanc 1640 m. slm	11.6	2.6	0.0
Cogne - Gimillan 1785 m. slm	12.6	2.0	0.0
Courmayeur - Dolonne 1200 m. slm	14.6	0.6	0.0
Donnas - Clapey 341 m. slm	8.0	1.6	0.0
Etroubles - Chevière 1339 m. slm	10.3	1.2	0.0
Gressoney-Saint-Jean - Bieltschocke 1370 m. slm	10.1	-1.8	0.0
La Thuile - Les Granges 1637 m. slm	9.7	5.0	0.0
Morgex - Capoluogo 938 m. slm	13.3	-0.3	0.0
Nus - Saint-Barthélemy - Osservatorio 1675 m. slm	11.8	2.4	0.0
Rhêmes-Notre-Dame - Chaudanne 1794 m. slm	9.1	0.2	0.0
Saint-Christophe - Aeroporto 545 m. slm	12.1	-2.0	0.0
Saint-Vincent - Terme 626 m. slm	10.7	0.2	0.0
Valgrisenche - Menthieu 1859 m. slm	11.4	5.3	0.0
Valsavarenche - Pont 1951 m. slm	10.4	0.0	0.0
Valtournenche - Breuil Cervinia 1998 m. slm	7.4	-0.6	0.0
Verrès - Capoluogo 375 m. slm	9.9	-0.1	0.0
Villeneuve - S.R. Saint-Nicolas 839 m. slm	11.7	1.4	0.0

(I dati riportati sono pubblicati con procedura automatica, non risultano pertanto validati)