
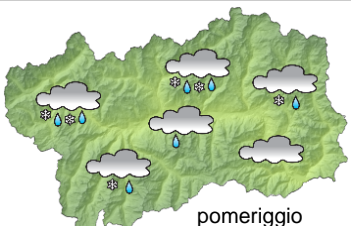










SITUAZIONE SINOTTICA

La discesa di un'area depressionaria dal nord Atlantico determina il passaggio tra oggi e la prima parte di domani di una perturbazione che interesserà principalmente il settore nord-occidentale della nostra regione, portando un po' di neve a quote relativamente basse. Dopo qualche schiarita domani pomeriggio, da domenica pomeriggio e per buona parte della prossima settimana il permanere dell'area depressionaria tra la Francia e la penisola iberica determinerà tempo nuvoloso con precipitazioni più insistenti nel settore sud-orientale, nevose solo in montagna.

 <p>mattino</p>		venerdì 18 novembre 2016		attendibilità: ★★☆☆
		<p>Molto nuvoloso, con deboli precipitazioni da metà mattina, più intense in alta valle, nevose oltre 1000-1200 m. Venti: 3000 m moderati sud-occidentali; deboli sud-orientali nelle valli. Temperature: in calo. Zero termico: 1600 m; T 1500: 1 °C; T 3000: -5 °C (valori nella libera atmosfera). Pressione: in calo.</p>		
 <p>pomeriggio</p>		Temperature: <i>montagna (max)</i>	▼	Segnalazioni: nevicate in montagna soprattutto nel settore nord-occidentale.
		Temperature: <i>valli (max)</i>	▼	

 <p>mattino</p>		sabato 19 novembre 2016		attendibilità: ★★☆☆
		<p>Deboli precipitazioni fino a metà giornata, più significative nel settore nord-occidentale, nevose oltre 1000-1200 m; schiarite anche ampie nel pomeriggio. Venti: 3000 m moderati da WSW; episodi di foehn nel pomeriggio nelle valli. Temperature: massime in aumento nelle valli e in calo in montagna. Zero termico: 1500 » 1800 m; T 1500: 0 » 3 °C; T 3000: -7 » -9 °C (valori nella libera atmosfera). Pressione: in calo.</p>		
 <p>pomeriggio</p>		Temperature: <i>montagna (min max)</i>	◀▶ ▼	Segnalazioni: nevicate in montagna soprattutto nel settore nord-occidentale.
		Temperature: <i>valli (min max)</i>	◀▶ ▲	

 <p>mattino</p>		domenica 20 novembre 2016		attendibilità: ★★☆☆
		<p>Nuvolosità in aumento, con deboli precipitazioni sparse dal pomeriggio, nevose oltre 1000-1200 m. Venti: 3000 m moderati sud-occidentali in rotazione da S; deboli sud-orientali nelle valli. Temperature: in calo nelle valli, massime in lieve aumento in montagna. Zero termico: 1000 » 1500 m (valori nella libera atmosfera). Pressione: in aumento.</p>		
 <p>pomeriggio</p>		Temperature: <i>montagna (min max)</i>	◀▶ ▲	
		Temperature: <i>valli (min max)</i>	▼ ▼	

tendenza successiva				attendibilità: ★★☆☆
				<p>Perturbato per buona parte della settimana, con precipitazioni più frequenti nel settore sud-orientale; neve sui 1400 m, in rialzo.</p>
lun 21 nov	mar 22 nov	mer 23 nov	gio 24 nov	

18/11/2016	Temperatura Max di ieri (ore 12-18) °C	Temperatura Min di oggi (ore 00-08) °C	Precipitazioni ultime 24 ore (ore 08-08) mm
Aosta - Piazza Plouves 580 m. slm	6.8	2.7	0.0
Ayas - Champoluc 1566 m. slm	7.8	-2.1	0.0
Champorcher - Petit-Mont-Blanc 1640 m. slm	6.1	-0.1	0.0
Cogne - Gimillan 1785 m. slm	8.6	-2.6	0.0
Courmayeur - Dolonne 1200 m. slm	7.2	2.2	0.0
Donnas - Clapey 341 m. slm	7.2	4.3	0.0
Etroubles - Chevière 1339 m. slm	5.6	0.8	0.0
Gressoney-Saint-Jean - Bieltschocke 1370 m. slm	6.1	1.7	0.0
La Thuile - Les Granges 1637 m. slm	7.1	-0.8	0.0
Morgex - Capoluogo 938 m. slm	7.8	2.9	0.0
Nus - Saint-Barthélemy - Osservatorio 1675 m. slm	5.7	-0.4	0.0
Rhêmes-Notre-Dame - Chaudanne 1794 m. slm	9.7	-3.9	0.0
Saint-Christophe - Aeroporto 545 m. slm	9.4	0.2	0.0
Saint-Vincent - Terme 626 m. slm	9.7	1.5	0.0
Valgrisenche - Menthieu 1859 m. slm	7.3	-2.0	0.0
Valsavarenche - Pont 1951 m. slm	8.9	-4.0	0.0
Valtournenche - Breuil Cervinia 1998 m. slm	6.4	-4.5	0.0
Verrès - Capoluogo 375 m. slm	9.0	2.5	0.0
Villeneuve - S.R. Saint-Nicolas 839 m. slm	7.6	2.6	0.0

(I dati riportati sono pubblicati con procedura automatica, non risultano pertanto validati)