








SITUAZIONE SINOTTICA

Al seguito della perturbazione che ha determinato precipitazioni diffuse nel settore nord-occidentale della Valle d'Aosta, l'ingresso di correnti occidentali più asciutte favorisce qualche schiarita oggi pomeriggio. Da domani una saccatura scenderà dal nord Atlantico verso la penisola iberica, dando luogo a una circolazione depressionaria che, almeno fino a giovedì, porterà correnti umide meridionali verso l'arco alpino occidentale, con frequenti precipitazioni nel settore sud-orientale della nostra regione, nevose solo in montagna.

 <p>mattino</p>		sabato 19 novembre 2016		attendibilità: ★★☆☆	
 <p>pomeriggio</p>		Deboli precipitazioni fino a metà giornata nel settore nord-occidentale, nevose oltre 1200 m; schiarite anche ampie dal pomeriggio. Venti: 3000 m moderati da WSW in temporanea rotazione da WNW; episodi di foehn nel pomeriggio nelle valli. Temperature: in aumento nelle valli e in calo in montagna. Zero termico: 1800 m; T 1500: 3 °C; T 3000: -9 °C (valori nella libera atmosfera). Pressione: stazionaria.			
		Temperature: <i>montagna (max)</i>	▼	Segnalazioni: nulla da segnalare.	
		Temperature: <i>valli (max)</i>	▲		

 <p>mattino</p>		domenica 20 novembre 2016		attendibilità: ★★☆☆	
 <p>pomeriggio</p>		Parzialmente soleggiato, con nuvolosità in aumento; qualche isolata precipitazione dal pomeriggio, nevosa oltre 1000 m. Venti: 3000 m moderati sud-occidentali in rotazione da S; deboli sud-orientali nelle valli. Temperature: in calo nelle valli, massime in lieve aumento in montagna. Zero termico: 1000 » 1500 m; T 1500: -3 » 0 °C; T 3000: -8 » -7 °C (valori nella libera atmosfera). Pressione: in lieve aumento.			
		Temperature: <i>montagna (min max)</i>	◀▲	Segnalazioni: nulla da segnalare.	
		Temperature: <i>valli (min max)</i>	▼▼		

 <p>mattino</p>		lunedì 21 novembre 2016		attendibilità: ★★☆☆	
 <p>pomeriggio</p>		Precipitazioni moderate nel settore sud-orientale, deboli sparse altrove, nevose oltre 1200-1400 m; occasionali schiarite possibili presso i confini. Venti: 3000 m moderati o forti da SSE; deboli sud-orientali nelle valli. Temperature: in lieve aumento tranne le minime in montagna. Zero termico: 1500 » 1800 m (valori nella libera atmosfera). Pressione: in lieve aumento.			
		Temperature: <i>montagna (min max)</i>	◀▲		
		Temperature: <i>valli (min max)</i>	▲▲		

				tendenza successiva		attendibilità: ★★☆☆
mar 22 nov	mer 23 nov	gio 24 nov	ven 25 nov	Perturbato fino a giovedì, con precipitazioni più abbondanti nel settore sud-orientale; neve in rialzo a 1800-2000 m; possibili schiarite venerdì.		

19/11/2016	Temperatura Max di ieri (ore 12-18) °C	Temperatura Min di oggi (ore 00-08) °C	Precipitazioni ultime 24 ore (ore 08-08) mm
Aosta - Piazza Plouves 580 m. slm	5.3	4.2	5.8
Ayas - Champoluc 1566 m. slm	2.6	0.4	2.8
Champorcher - Petit-Mont-Blanc 1640 m. slm	2.3	0.0	1.4
Cogne - Gimillan 1785 m. slm	0.5	-1.4	2.4
Courmayeur - Dolonne 1200 m. slm	1.2	0.6	26.2
Donnas - Clapey 341 m. slm	7.4	6.4	1.2
Etroubles - Chevière 1339 m. slm	0.8	0.0	10.0
Gressoney-Saint-Jean - Bieltschocke 1370 m. slm	2.9	1.0	1.0
La Thuile - Les Granges 1637 m. slm	-0.3	-1.0	14.0
Morgex - Capoluogo 938 m. slm	3.4	1.5	13.6
Nus - Saint-Barthélemy - Osservatorio 1675 m. slm	1.0	-0.6	4.6
Rhêmes-Notre-Dame - Chaudanne 1794 m. slm	0.6	-1.3	5.6
Saint-Christophe - Aeroporto 545 m. slm	6.2	4.1	4.4
Saint-Vincent - Terme 626 m. slm	6.1	4.4	1.0
Valgrisenche - Menthiu 1859 m. slm	0.0	-1.6	6.4
Valsavarenche - Pont 1951 m. slm	0.1	-1.7	2.6
Valtournenche - Breuil Cervinia 1998 m. slm	0.8	-2.1	2.4
Verrès - Capoluogo 375 m. slm	7.9	6.0	1.2
Villeneuve - S.R. Saint-Nicolas 839 m. slm	4.4	3.0	7.2

(I dati riportati sono pubblicati con procedura automatica, non risultano pertanto validati)