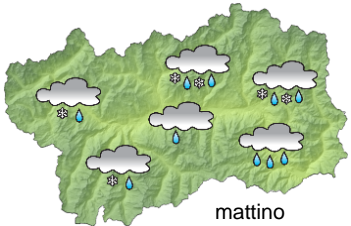








SITUAZIONE SINOTTICA

Una saccatura scende dal nord Atlantico verso la penisola iberica, dando luogo a una circolazione depressionaria che, almeno fino a venerdì, porterà correnti umide meridionali verso l'arco alpino occidentale, con precipitazioni più intense nel settore sud-orientale della Valle d'Aosta, nevose solo in montagna.

 <p>mattino</p>		lunedì 21 novembre 2016		attendibilità: ★★☆☆	
 <p>pomeriggio</p>		<p>Precipitazioni moderate o localmente forti nel settore sud-orientale (neve sui 1800 m), deboli sparse altrove (neve sui 1600 m); occasionali schiarite possibili presso i confini. Venti: 3000 m moderati o forti da SSE; deboli variabili nelle valli. Temperature: in lieve aumento. Zero termico: 2000 m; T 1500: 4 °C; T 3000: -4 °C (valori nella libera atmosfera). Pressione: stazionaria.</p>			
		Temperature: <i>montagna (max)</i>	▲	Segnalazioni: precipitazioni diffuse nel settore sud-orientale.	
		Temperature: <i>valli (max)</i>	▲		

 <p>mattino</p>		martedì 22 novembre 2016		attendibilità: ★★☆☆	
 <p>pomeriggio</p>		<p>Precipitazioni moderate o localmente forti nel settore sud-orientale, deboli sparse altrove, nevose oltre 1800-2000 m; occasionali schiarite possibili presso i confini. Venti: 3000 m moderati o forti da SSE; deboli variabili nelle valli. Temperature: in lieve aumento. Zero termico: 2100 » 2400 m; T 1500: 3 » 5 °C; T 3000: -4 » -3 °C (valori nella libera atmosfera). Pressione: in lieve aumento.</p>			
		Temperature: <i>montagna (min max)</i>	▲ ▲	Segnalazioni: precipitazioni diffuse nel settore sud-orientale.	
		Temperature: <i>valli (min max)</i>	▲ ▲		

 <p>mattino</p>		mercoledì 23 novembre 2016		attendibilità: ★★☆☆	
 <p>pomeriggio</p>		<p>Precipitazioni moderate o localmente forti nel settore sud-orientale, deboli sparse altrove, nevose oltre 2000-2200 m; occasionali schiarite possibili presso i confini. Venti: 3000 m moderati o forti da SSE; deboli variabili nelle valli. Temperature: minime in lieve aumento. Zero termico: 2300 » 2400 m (valori nella libera atmosfera). Pressione: in lieve aumento.</p>			
		Temperature: <i>montagna (min max)</i>	▲	◄►	
		Temperature: <i>valli (min max)</i>	▲	◄►	

				tendenza successiva		attendibilità: ★★☆☆
gio 24 nov	ven 25 nov	sab 26 nov	dom 27 nov	<p>Perturbato fino a venerdì, con precipitazioni più abbondanti nel settore sud-orientale, in particolare giovedì; neve sui 2000-2200 m; fine settimana in parte soleggiato.</p>		

21/11/2016	Temperatura Max di ieri (ore 12-18) °C	Temperatura Min di oggi (ore 00-08) °C	Precipitazioni ultime 24 ore (ore 08-08) mm
Aosta - Piazza Plouves 580 m. slm	7.6	4.9	0.2
Ayas - Champoluc 1566 m. slm	4.7	1.2	1.4
Champorcher - Petit-Mont-Blanc 1640 m. slm	2.1	0.7	2.6
Cogne - Gimillan 1785 m. slm	1.6	-2.8	0.0
Courmayeur - Dolonne 1200 m. slm	5.4	1.9	0.4
Donnas - Clapey 341 m. slm	8.1	6.8	4.2
Etroubles - Chevière 1339 m. slm	3.4	0.9	0.4
Gressoney-Saint-Jean - Bieltschocke 1370 m. slm	4.4	1.7	5.8
La Thuile - Les Granges 1637 m. slm	1.9	0.5	1.4
Morgex - Capoluogo 938 m. slm	5.6	2.7	1.4
Nus - Saint-Barthélemy - Osservatorio 1675 m. slm	4.4	1.4	0.0
Rhêmes-Notre-Dame - Chaudanne 1794 m. slm	1.3	-3.3	0.0
Saint-Christophe - Aeroporto 545 m. slm	10.4	4.8	0.0
Saint-Vincent - Terme 626 m. slm	8.9	5.1	0.4
Valgrisenche - Menthiu 1859 m. slm	3.8	-1.3	0.2
Valsavarenche - Pont 1951 m. slm	-	-	-
Valtournenche - Breuil Cervinia 1998 m. slm	1.7	-1.5	0.8
Verrès - Capoluogo 375 m. slm	9.0	6.0	3.0
Villeneuve - S.R. Saint-Nicolas 839 m. slm	7.7	3.9	0.0

(I dati riportati sono pubblicati con procedura automatica, non risultano pertanto validati)