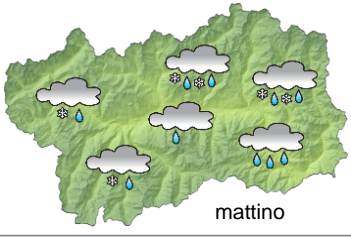
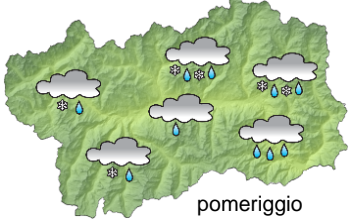
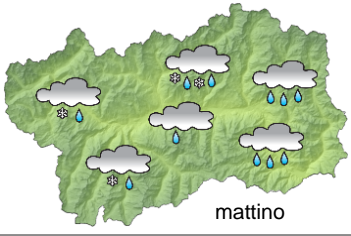

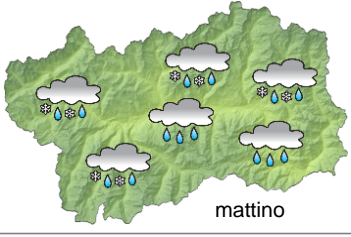







SITUAZIONE SINOTTICA

L'area depressionaria sulla penisola iberica continua a determinare un flusso umido verso le Alpi occidentali, con precipitazioni che sulla Valle d'Aosta risultano più intense nel settore sud-orientale. Il lento spostamento verso levante della struttura depressionaria causerà un'intensificazione dei fenomeni domani sera, quando l'attenuarsi del gradiente barico tra i due versanti della catena e l'arrivo di aria leggermente più fredda in quota potranno favorire un calo del limite neve, soprattutto venerdì. Nel fine settimana è previsto il ritorno del sole.

 <p>mattino</p>		mercoledì 23 novembre 2016		attendibilità: ★★☆☆	
 <p>pomeriggio</p>		Precipitazioni moderate o localmente forti nel settore sud-orientale, deboli altrove, nevose oltre 1800-2000 m. Venti: 3000 m moderati o forti sud-orientali; deboli variabili nelle valli. Temperature: in lieve calo. Zero termico: 2400 m; T 1500: 4 °C; T 3000: -3 °C (valori nella libera atmosfera). Pressione: in lieve aumento.			
Temperature: <i>montagna (max)</i>		▼	Segnalazioni: precipitazioni intense nel settore sud-orientale.		
Temperature: <i>valli (max)</i>		◄			

 <p>mattino</p>		giovedì 24 novembre 2016		attendibilità: ★★☆☆	
 <p>pomeriggio</p>		Precipitazioni diffuse, moderate o forti nel settore sud-orientale, deboli o moderate altrove, nevose oltre 1800-2000 m; in serata intensificazione delle precipitazioni e neve in calo a 1600 m. Venti: 3000 m forti sud-orientali; deboli sud-orientali nelle valli. Temperature: in lieve aumento nelle valli. Zero termico: 2100 » 2400 m; T 1500: 4 » 6 °C; T 3000: -4 » -3 °C (valori nella libera atmosfera). Pressione: in calo.			
Temperature: <i>montagna (min max)</i>		◄ ◄	Segnalazioni: precipitazioni diffuse e abbondanti.		
Temperature: <i>valli (min max)</i>		▲ ▲			

 <p>mattino</p>		venerdì 25 novembre 2016		attendibilità: ★★☆☆	
 <p>pomeriggio</p>		Precipitazioni diffuse al mattino, moderate o localmente forti, con neve fino a 1300-1400 m; fenomeni in attenuazione dal pomeriggio, schiarite in serata. Venti: 3000 m da forti a deboli sud-orientali; deboli variabili nelle valli. Temperature: in calo tranne le minime in montagna. Zero termico: 1800 » 1900 m (valori nella libera atmosfera). Pressione: in calo.			
Temperature: <i>montagna (min max)</i>		◄	▼		
Temperature: <i>valli (min max)</i>		▼	▼		

tendenza successiva				attendibilità: ★★☆☆
Abbastanza soleggiato, più freddo da lunedì.				
 sab 26 nov	 dom 27 nov	 lun 28 nov	 mar 29 nov	

23/11/2016	Temperatura Max di ieri (ore 12-18) °C	Temperatura Min di oggi (ore 00-08) °C	Precipitazioni ultime 24 ore (ore 08-08) mm
Aosta - Piazza Plouves 580 m. slm	10.3	7.8	12.0
Ayas - Champoluc 1566 m. slm	5.5	2.8	22.8
Champorcher - Petit-Mont-Blanc 1640 m. slm	3.5	2.3	53.4
Cogne - Gimillan 1785 m. slm	3.1	1.2	22.0
Courmayeur - Dolonne 1200 m. slm	5.3	4.2	8.6
Donnas - Clapey 341 m. slm	10.1	9.6	58.8
Etroubles - Chevière 1339 m. slm	5.7	3.6	6.4
Gressoney-Saint-Jean - Bieltschocke 1370 m. slm	4.9	3.8	54.0
La Thuile - Les Granges 1637 m. slm	3.6	2.8	12.2
Morgex - Capoluogo 938 m. slm	7.2	5.5	8.8
Nus - Saint-Barthélemy - Osservatorio 1675 m. slm	6.3	4.0	30.0
Rhêmes-Notre-Dame - Chaudanne 1794 m. slm	3.2	0.6	11.0
Saint-Christophe - Aeroporto 545 m. slm	12.0	7.9	12.8
Saint-Vincent - Terme 626 m. slm	9.7	7.7	28.6
Valgrisenche - Menthieu 1859 m. slm	1.8	0.9	3.2
Valsavarenche - Pont 1951 m. slm	1.7	0.2	16.0
Valtournenche - Breuil Cervinia 1998 m. slm	2.5	0.5	11.0
Verrès - Capoluogo 375 m. slm	10.5	8.7	48.8
Villeneuve - S.R. Saint-Nicolas 839 m. slm	9.4	6.8	10.8

(I dati riportati sono pubblicati con procedura automatica, non risultano pertanto validati)