











SITUAZIONE SINOTTICA

La vasta e profonda area depressionaria sull'Europa centro-occidentale continua gradualmente a indebolirsi in concomitanza con l'espansione di un anticiclone centrato sulle Isole britanniche. Ne conseguono giornate prevalentemente soleggiate, talvolta caratterizzate da qualche strato mattutino causato per la presenza di inversioni termiche. Lunedì l'ingresso di aria di origine polare favorirà un calo delle temperature.

 <p>mattino</p>	sabato 26 novembre 2016		attendibilità: ★★☆☆
	<p>Strati mattutini in graduale dissolvimento, seguiranno schiarite via via più ampie e cielo abbastanza soleggiato.</p> <p>Venti: 3000 m moderati sud-orientali in rotazione da NW; deboli variabili nelle valli.</p> <p>Temperature: in calo, specie nei fondovalle con inversioni termiche.</p> <p>Zero termico: 2200 m; T 1500: 2 °C; T 3000: -9 / -6 °C (valori nella libera atmosfera).</p> <p>Pressione: senza variazioni di rilievo.</p>		
 <p>pomeriggio</p>	Temperature: <i>montagna (max)</i>	▼	<p>Segnalazioni: nulla da segnalare.</p>
	Temperature: <i>valli (max)</i>	▼	

 <p>mattino</p>	domenica 27 novembre 2016		attendibilità: ★★☆☆
	<p>Prevalentemente soleggiato.</p> <p>Venti: 3000 m deboli o moderati settentrionali in rotazione da NE; deboli variabili nelle valli.</p> <p>Temperature: massime in lieve rialzo in quota e marcata inversione termica nelle valli.</p> <p>Zero termico: 1700 » 2600 m; T 1500: -4 » 2 °C; T 3000: -7 » -5 °C (valori nella libera atmosfera).</p> <p>Pressione: senza variazioni di rilievo.</p>		
 <p>pomeriggio</p>	Temperature: <i>montagna (min max)</i>	◄ ▲	<p>Segnalazioni: nulla da segnalare.</p>
	Temperature: <i>valli (min max)</i>	◄ ◄	

 <p>mattino</p>	lunedì 28 novembre 2016		attendibilità: ★★☆☆
	<p>Abbastanza soleggiato con qualche addensamento nei settori prossimi al Piemonte.</p> <p>Venti: 3000 m SE deboli; SE deboli nelle valli.</p> <p>Temperature: in sensibile calo.</p> <p>Zero termico: 1900 » 1100 m (valori nella libera atmosfera).</p> <p>Pressione: in aumento.</p>		
 <p>pomeriggio</p>	Temperature: <i>montagna (min max)</i>	▼ ▼	
	Temperature: <i>valli (min max)</i>	▼ ▼	

tendenza successiva				attendibilità: ★★☆☆
				<p>Prevalentemente soleggiato e fresco.</p>
mar 29 nov	mer 30 nov	gio 1 dic	ven 2 dic	

26/11/2016	Temperatura Max di ieri (ore 12-18) °C	Temperatura Min di oggi (ore 00-08) °C	Precipitazioni ultime 24 ore (ore 08-08) mm
Aosta - Piazza Plouves 580 m. slm	10.6	8.3	12.8
Ayas - Champoluc 1566 m. slm	5.5	0.5	12.8
Champorcher - Petit-Mont-Blanc 1640 m. slm	4.9	1.7	16.0
Cogne - Gimillan 1785 m. slm	4.3	-0.3	8.2
Courmayeur - Dolonne 1200 m. slm	7.4	3.7	6.0
Donnas - Clapey 341 m. slm	10.8	8.7	11.6
Etroubles - Chevière 1339 m. slm	6.3	3.3	10.0
Gressoney-Saint-Jean - Bieltschocke 1370 m. slm	6.3	1.4	14.6
La Thuile - Les Granges 1637 m. slm	3.1	1.6	18.0
Morgex - Capoluogo 938 m. slm	7.7	5.1	6.4
Nus - Saint-Barthélemy - Osservatorio 1675 m. slm	6.5	1.9	11.0
Rhêmes-Notre-Dame - Chaudanne 1794 m. slm	2.3	-0.6	25.2
Saint-Christophe - Aeroporto 545 m. slm	10.9	8.1	12.8
Saint-Vincent - Terme 626 m. slm	11.0	7.6	7.0
Valgrisenche - Menthieu 1859 m. slm	2.3	0.2	3.6
Valsavarenche - Pont 1951 m. slm	2.4	-1.9	30.4
Valtournenche - Breuil Cervinia 1998 m. slm	2.2	-1.0	8.6
Verrès - Capoluogo 375 m. slm	11.2	7.7	9.4
Villeneuve - S.R. Saint-Nicolas 839 m. slm	9.3	6.8	5.8

(I dati riportati sono pubblicati con procedura automatica, non risultano pertanto validati)