








## SITUAZIONE SINOTTICA

Un anticiclone sull'Europa centrale richiama aria fredda da est, con un calo termico atteso sulla Valle d'Aosta da stasera. A metà settimana il gradiente di pressione che si verrà a creare tra i due versanti delle Alpi per la discesa di una saccatura da nord verso i Balcani causerà foehn e sensibile rialzo delle temperature, soprattutto nel fondovalle, mentre nel fine settimana è probabile l'arrivo di aria più fredda, sempre in un contesto asciutto.

 <p>mattino</p>		<b>lunedì 28 novembre 2016</b>		attendibilità: ★★ ★	
 <p>pomeriggio</p>		<p>In prevalenza soleggiato; aumento della nuvolosità da est dal pomeriggio, qualche fiocco possibile in serata.  <b>Venti:</b> 3000 m deboli variabili; brezze nelle valli.  <b>Temperature:</b> in calo.          Zero termico: 1800 m; T 1500: 2 °C; T 3000: -6 °C (valori nella libera atmosfera).  <b>Pressione:</b> in aumento.</p>			
		Temperature: <i>montagna (max)</i>	▼	<b>Segnalazioni:</b> nulla da segnalare.	
		Temperature: <i>valli (max)</i>	▼		

 <p>mattino</p>		<b>martedì 29 novembre 2016</b>		attendibilità: ★★ ★	
 <p>pomeriggio</p>		<p>Qualche nuvola al mattino, poi soleggiato.  <b>Venti:</b> 3000 m deboli settentrionali in rotazione da NE; deboli sud-orientali nelle valli.  <b>Temperature:</b> in calo.          Zero termico: 800 » 1300 m; T 1500: -6 » -1 °C; T 3000: -9 » -8 °C (valori nella libera atmosfera).  <b>Pressione:</b> in aumento.</p>			
		Temperature: <i>montagna (min max)</i>	▼	▼	<b>Segnalazioni:</b> nulla da segnalare.
		Temperature: <i>valli (min max)</i>	▼	▼	

 <p>mattino</p>		<b>mercoledì 30 novembre 2016</b>		attendibilità: ★★ ★	
 <p>pomeriggio</p>		<p>Soleggiato, nuvole alte in serata.  <b>Venti:</b> 3000 m da deboli a moderati da NNW; episodi di foehn dal pomeriggio nelle valli.  <b>Temperature:</b> in aumento tranne le minime nel fondovalle.          Zero termico: 900 » 2300 m (valori nella libera atmosfera).  <b>Pressione:</b> in lieve calo.</p>			
		Temperature: <i>montagna (min max)</i>	▲	▲	
		Temperature: <i>valli (min max)</i>	◀	▲	

<b>tendenza successiva</b>				attendibilità: ★★ ★
				
gio 1 dic	ven 2 dic	sab 3 dic	dom 4 dic	
<p>In prevalenza soleggiato, mite con episodi di foehn tra giovedì e venerdì, poi più freddo.</p>				

<b>28/11/2016</b>	<b>Temperatura Max di ieri (ore 12-18) °C</b>	<b>Temperatura Min di oggi (ore 00-08) °C</b>	<b>Precipitazioni ultime 24 ore (ore 08-08) mm</b>
Aosta - Piazza Plouves 580 m. slm	10.5	0.8	0.0
Ayas - Champoluc 1566 m. slm	8.2	-4.0	0.0
Champorcher - Petit-Mont-Blanc 1640 m. slm	10.2	0.5	0.0
Cogne - Gimillan 1785 m. slm	8.8	-1.2	0.0
Courmayeur - Dolonne 1200 m. slm	10.7	-0.6	0.0
Donnas - Clapey 341 m. slm	11.4	2.9	0.0
Etroubles - Chevière 1339 m. slm	6.3	-0.7	0.0
Gressoney-Saint-Jean - Bieltschocke 1370 m. slm	10.7	-3.3	0.0
La Thuile - Les Granges 1637 m. slm	6.7	-1.3	0.0
Morgex - Capoluogo 938 m. slm	7.1	-1.8	0.0
Nus - Saint-Barthélemy - Osservatorio 1675 m. slm	8.2	0.0	0.0
Rhêmes-Notre-Dame - Chaudanne 1794 m. slm	3.4	-6.4	0.0
Saint-Christophe - Aeroporto 545 m. slm	11.5	-1.8	0.0
Saint-Vincent - Terme 626 m. slm	12.3	0.9	0.0
Valgrisenche - Menthieu 1859 m. slm	5.6	-1.3	0.0
Valsavarenche - Pont 1951 m. slm	4.1	-4.7	0.0
Valtournenche - Breuil Cervinia 1998 m. slm	4.7	-4.8	0.0
Verrès - Capoluogo 375 m. slm	12.5	0.5	0.0
Villeneuve - S.R. Saint-Nicolas 839 m. slm	11.9	1.9	0.0

*(I dati riportati sono pubblicati con procedura automatica, non risultano pertanto validati)*