











## SITUAZIONE SINOTTICA

Un campo anticiclonico centrato tra le isole britanniche e l'Europa centrale determinerà lo stato del tempo sulla Valle d'Aosta per parecchi giorni, alternando momenti più freddi a qualche episodio di foehn, atteso tra oggi pomeriggio e venerdì, con un temporaneo rialzo delle temperature.

|  |   |   |  |
|--|---|---|--|
|  <p>mattino</p>    | <b>mercoledì 30 novembre 2016</b>   |   | attendibilità: ★★ ★                      |
|  | <p>Soleggiato.<br/><b>Venti:</b> 3000 m da deboli a moderati da NNW; episodi di foehn dal pomeriggio nelle valli.<br/><b>Temperature:</b> in aumento.<br/>Zero termico: 2500 m; T 1500: 5 °C; T 3000: -2 °C (valori nella libera atmosfera).<br/><b>Pressione:</b> in calo.</p> |   |  |
|  <p>pomeriggio</p> | Temperature: <i>montagna (max)</i>  | ▲ | <b>Segnalazioni:</b> nulla da segnalare. |
|  | Temperature: <i>valli (max)</i>   | ▲ |  |

|  |  |     |  |
|--|--|-----|--|
|  <p>mattino</p>    | <b>giovedì 1 dicembre 2016</b>   |     | attendibilità: ★★ ★                      |
|  | <p>Soleggiato, con qualche velatura.<br/><b>Venti:</b> 3000 m moderati settentrionali; episodi di foehn nelle valli.<br/><b>Temperature:</b> in aumento.<br/>Zero termico: 2200 » 2700 m; T 1500: 2 » 7 °C; T 3000: -2 » -1 °C (valori nella libera atmosfera).<br/><b>Pressione:</b> in calo.</p> |     |  |
|  <p>pomeriggio</p> | Temperature: <i>montagna (min max)</i>   | ▲ ▲ | <b>Segnalazioni:</b> nulla da segnalare. |
|  | Temperature: <i>valli (min max)</i>  | ▲ ▲ |  |

|  |  |     |                     |
|--|--|-----|---------------------|
|  <p>mattino</p>    | <b>venerdì 2 dicembre 2016</b>   |     | attendibilità: ★★ ★ |
|  | <p>Soleggiato.<br/><b>Venti:</b> 3000 m da moderati a deboli settentrionali; episodi di foehn nelle valli.<br/><b>Temperature:</b> in lieve aumento nelle valli.<br/>Zero termico: 2500 » 2700 m (valori nella libera atmosfera).<br/><b>Pressione:</b> in calo.</p> |     |                     |
|  <p>pomeriggio</p> | Temperature: <i>montagna (min max)</i>   | ◀ ▶ |                     |
|  | Temperature: <i>valli (min max)</i>  | ▲ ▲ |                     |

|  |   |   |   |  |
|--|---|---|---|--|
| <b>tendenza successiva</b>   |   |   |   | attendibilità: ★★ ★  |
|  |  |  |  | In prevalenza soleggiato, con qualche nuvola presso il Piemonte e temperature in calo. |
| sab 3 dic  | dom 4 dic   | lun 5 dic   | mar 6 dic   |  |

| <b>30/11/2016</b>                                 | <b>Temperatura Max<br/>di ieri<br/>(ore 12-18)<br/>°C</b> | <b>Temperatura Min<br/>di oggi<br/>(ore 00-08)<br/>°C</b> | <b>Precipitazioni<br/>ultime 24 ore<br/>(ore 08-08)<br/>mm</b> |
|---|---|---|--|
| Aosta - Piazza Plouves 580 m. slm                 | 3.9   | -2.4  | 0.2  |
| Ayas - Champoluc 1566 m. slm                      | -1.0  | -7.4  | 0.0  |
| Champorcher - Petit-Mont-Blanc 1640 m. slm        | -2.2  | -4.6  | 0.0  |
| Cogne - Gimillan 1785 m. slm                      | 1.2   | -6.2  | 0.0  |
| Courmayeur - Dolonne 1200 m. slm                  | 0.3   | -4.3  | 0.0  |
| Donnas - Clapey 341 m. slm                        | 4.9   | 1.2   | 0.0  |
| Etroubles - Chevière 1339 m. slm                  | -1.8  | -5.3  | 0.2  |
| Gressoney-Saint-Jean - Bieltschocke 1370 m. slm   | -1.5  | -7.0  | 0.0  |
| La Thuile - Les Granges 1637 m. slm               | -2.8  | -5.6  | 0.0  |
| Morgex - Capoluogo 938 m. slm                     | 1.6   | -5.3  | 0.0  |
| Nus - Saint-Barthélemy - Osservatorio 1675 m. slm | -2.7  | -5.3  | 0.0  |
| Rhêmes-Notre-Dame - Chaudanne 1794 m. slm         | -2.9  | -10.8   | 0.0  |
| Saint-Christophe - Aeroporto 545 m. slm           | 5.5   | -4.8  | 0.0  |
| Saint-Vincent - Terme 626 m. slm                  | 5.7   | -2.6  | 0.0  |
| Valgrisenche - Menthieu 1859 m. slm               | -0.1  | -5.7  | 0.0  |
| Valsavarenche - Pont 1951 m. slm                  | -3.5  | -9.1  | 0.0  |
| Valtournenche - Breuil Cervinia 1998 m. slm       | -2.2  | -8.2  | 0.0  |
| Verrès - Capoluogo 375 m. slm                     | 5.2   | -0.7  | 0.0  |
| Villeneuve - S.R. Saint-Nicolas 839 m. slm        | 4.5   | -2.2  | 0.0  |

*(I dati riportati sono pubblicati con procedura automatica, non risultano pertanto validati)*